



# 2024년 국립새만금간척박물관 구입 예정 자료 목록

- 금번 구입 예정인 자료는 국립새만금간척박물관 소장품 공개 구입에 매도 신청·접수된 자료 중 평가위원회에서 심의 및 평가한 것입니다.
- 공개된 자료의 도난이나 도굴, 위작 등 불법적인 사실을 알고 제시거나 발견하신 분께서는 국립새만금간척박물관(063-580-5171)으로 **이의신청**하여 주시기 바랍니다.


국립새만금간척박물관

총 213건 504점

연번	1		
명칭	동진수리조합 공사상황회협서		
크기	14.1 × 9.1cm		
수량	5	시대	1925년
			

연번	2		
명칭	조선헌천조사연보		
크기	18.8 × 26cm		
수량	3	시대	1929·32·33년
			

연번	3		
명칭	황해수리조합회엽서		
크기	14.1 × 9.1cm		
수량	6	시대	1934년



연번	4		
명칭	말		
크기	35.5 × 35.5 × 24.5cm		
수량	1	시대	1909년



연번	5		
명칭	동진농조창립 61주년기념		
크기	20 × 20 × 1.5cm		
수량	1	시대	1986년



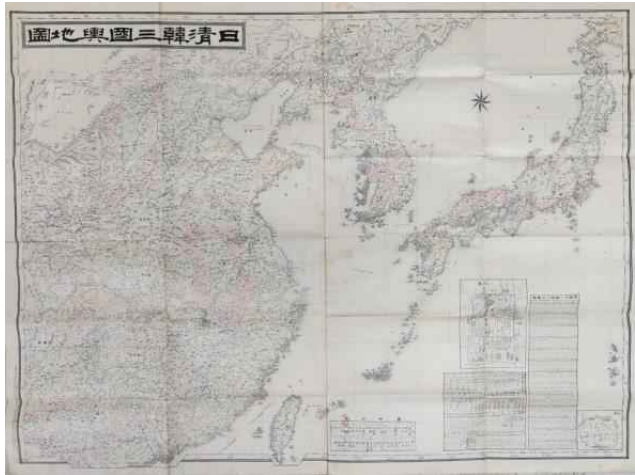
연번	6		
명칭	대일본점양삼국지전도		
크기	72 × 50cm		
수량	1	시대	1816년



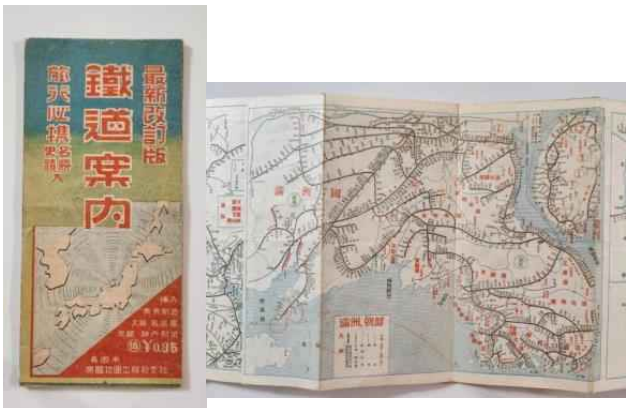
연번	7		
명칭	대일본현별지도첩		
크기	40 × 30cm		
수량	1	시대	1936년



연번	8		
명칭	일청한삼국여지도		
크기	108 × 78cm		
수량	1	시대	1894년



연번	9		
명칭	철도안내		
크기	87 × 19cm		
수량	1	시대	1943년




연번	10		
명칭	신찬극동지도		
크기	78 × 54cm		
수량	1	시대	1904년



연번	11		
명칭	지나대전도		
크기	108 × 78cm		
수량	1	시대	1913년



연번	12		
명칭	실측정밀 동아신지도		
크기	108 × 78cm		
수량	1	시대	1900년



연번	13		
명칭	최신일본지질도		
크기	108 × 78cm		
수량	1	시대	1939년



연번	14		
명칭	상밀대동아전도		
크기	108 × 76cm		
수량	1	시대	1945년



연번	15		
명칭	신동아자원개발해설지도		
크기	78 × 54cm		
수량	1	시대	1939년



연번	16		
명칭	만선개념도		
크기	108 × 78cm		
수량	1	시대	1930년



연번	17		
명칭	대만주국지도(조선시가지도)		
크기	78 × 54cm		
수량	1	시대	1933년



연번	18		
명칭	조선신지도(조선언어집대요)		
크기	78 × 54cm		
수량	1	시대	1920년



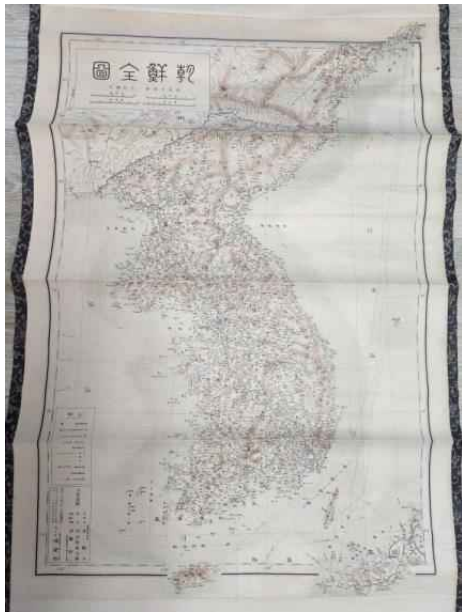
연번	19		
명칭	조선안내(조선지도)		
크기	78 × 51cm		
수량	1	시대	일제강점



연번	20		
명칭	최신실측조선신지도(경성전도)		
크기	80 × 55cm		
수량	1	시대	일제강점



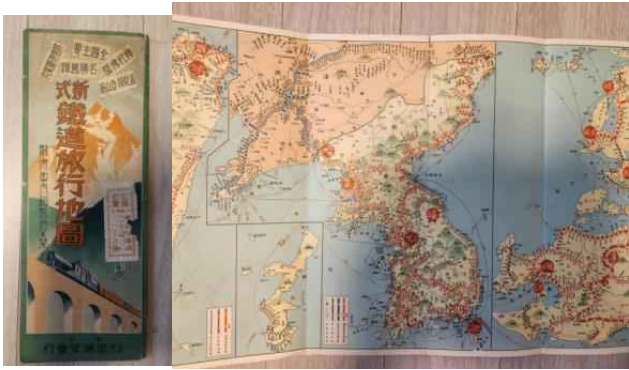
연번	21		
명칭	조선전도		
크기	75 × 53cm		
수량	1	시대	1904년



연번	22		
명칭	한국교통전도		
크기	79 × 55cm		
수량	1	시대	1905년



연번	23		
명칭	신식철도여행지도		
크기	260 × 26cm		
수량	1	시대	일제강점



연번	24		
명칭	만몽전승지도		
크기	102 × 75cm		
수량	1	시대	1927년



연번	25		
명칭	대일본명세전도		
크기	73 × 50cm		
수량	1	시대	1886년



연번	26		
명칭	조선여행안내		
크기	53 × 37cm		
수량	1	시대	일제강점



연번	<b>27</b>		
명칭	시사신보만한지도		
크기	76 × 54cm		
수량	1	시대	1904년



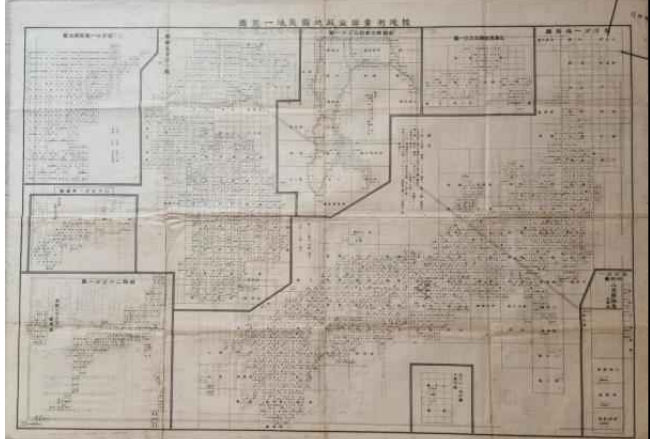
연번	<b>28</b>		
명칭	최신만몽대지도		
크기	91 × 64cm		
수량	1	시대	1932년




연번	<b>29</b>		
명칭	대일본교통전도		
크기	73 × 50cm		
수량	1	시대	1886년



연번	<b>30</b>		
명칭	육지측량구역일람도		
크기	78 × 54cm		
수량	1	시대	1917년



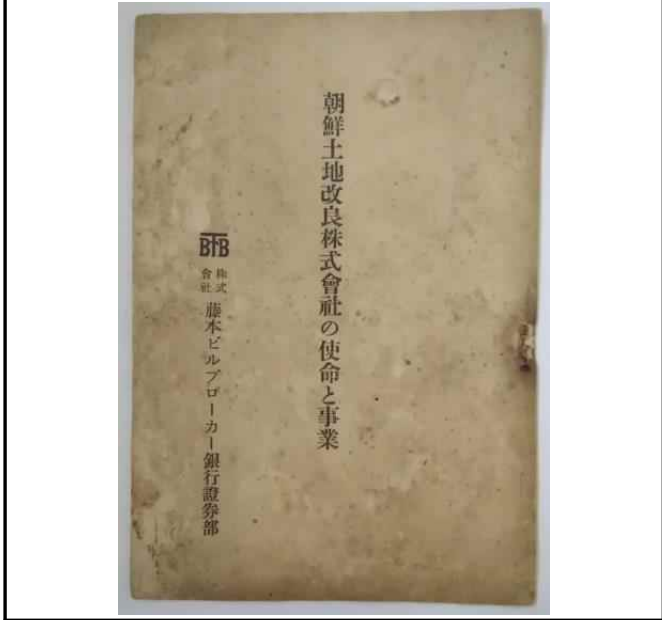
연번	31		
명칭	조선풍속엽서		
크기	14 × 9cm		
수량	8	시대	일제강점



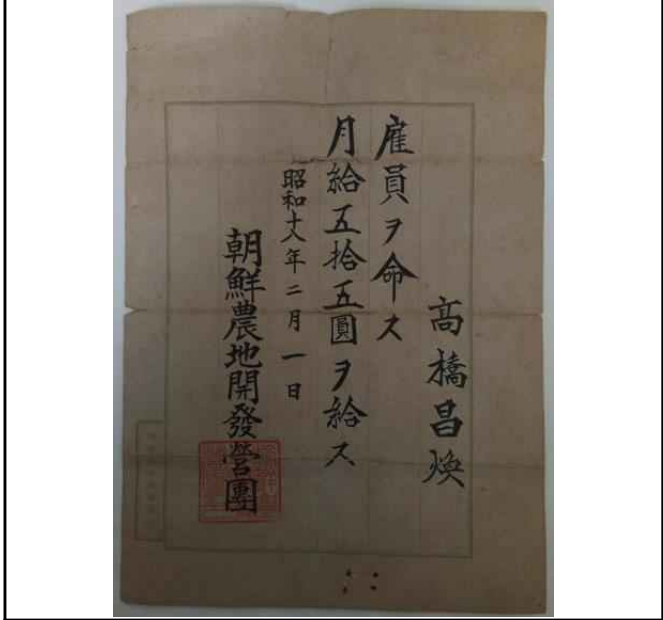
연번	32		
명칭	문의군 측량도		
크기	78 × 55cm		
수량	9	시대	대한제국





연번	33		
명칭	조선토지개발주식회사의 사명과 사업		
크기	15 × 22cm		
수량	1	시대	일제강점




연번	34		
명칭	조선 농지개발영단 임명장		
크기	19 × 26cm		
수량	1	시대	1943년



연번	35		
명칭	도지장부(賭地帳簿)		
크기	19 × 26cm		
수량	1	시대	현대
			

연번	36		
명칭	농사개량 구락부 조직과 운영		
크기	14 × 20cm		
수량	1	시대	1963년
			


연번	37		
명칭	김제군지		
크기	23 × 31cm		
수량	1	시대	1969년
			

연번	38		
명칭	고려청자자연꽃문대접		
크기	16 × 4cm		
수량	1	시대	고려
			


연번	39		
명칭	고려청자잔		
크기	8.5 × 6cm		
수량	1	시대	고려
			

연번	40		
명칭	고려청자나비문대접음각		
크기	19 × 6.5cm		
수량	1	시대	고려
			


연번	41		
명칭	금강 하구둑 완공 해 기념 접시		
크기	24 × 4cm		
수량	1	시대	1988년
			

연번	42		
명칭	방조제 간척 사진 공중전화 카드		
크기	8.5 × 5.5cm		
수량	1	시대	1990년대
			

연번	43		
명칭	전북개발의 방향		
크기	15 × 20.5cm		
수량	1	시대	1968년



연번	44		
명칭	새마을		
크기	25 × 30.5cm		
수량	1	시대	1974년




연번	45		
명칭	자유 의 빛		
크기	19.5 × 25.5cm		
수량	1	시대	1967. 7.




연번	46		
명칭	1967년 “대통령 연두교서”		
크기	19 × 26cm		
수량	1	시대	1967년



연번	47		
명칭	새나라(제358호)		
크기	19 × 25.5cm		
수량	1	시대	1971년



연번	48		
명칭	자유의 벗(1970년)		
크기	19.5 × 25.5cm		
수량	1	시대	1970년




연번	49		
명칭	정주영 대통령 출마 선전 책자		
크기	18.5 × 25.5cm		
수량	1	시대	1992년



연번	50		
명칭	조선도별 현세지도 -전라북도-		
크기	39 × 54.5cm		
수량	1	시대	1934년



연번	51		
명칭	조선 토지개량 사업지 일람도		
크기	37.5 × 54cm		
수량	1	시대	1928년



연번	52		
명칭	'蠓島(위도)' 지형도		
크기	57.7 × 46cm		
수량	1	시대	1937년



연번	53		
명칭	호남약도		
크기	26.5 × 38cm		
수량	1	시대	1965년



연번	54		
명칭	(만화) 호녀 심청		
크기	19 × 25cm		
수량	2	시대	1972년




연번	55		
명칭	바다 용 배 등 관련 기와		
크기	37 × 28cm 등		
수량	6	시대	조선 말




연번	56		
명칭	田愚(전우) 선생 관련 장례 추진 자료		
크기	42 × 29cm 등		
수량	22	시대	1922년 등



연번	57		
명칭	농업토목공사도보		
크기	20 × 27cm		
수량	1	시대	1933년




연번	58		
명칭	조선권농신탁주식회사		
크기	15.5 × 22cm		
수량	1	시대	1930년



연번	59		
명칭	비료강습록		
크기	13 × 19cm		
수량	1	시대	1930년



연번	60		
명칭	한국농업론		
크기	16 × 23cm		
수량	1	시대	1904년




연번	61		
명칭	미국관련법규		
크기	15 × 22.5cm		
수량	1	시대	일제강점




연번	62		
명칭	곡물검사관법규		
크기	9 × 17cm		
수량	1	시대	1923년



연번	63		
명칭	쌀포대		
크기	43 × 73cm		
수량	3	시대	일제강점
			

연번	64		
명칭	청자상감갈대문표형주자		
크기	26 × 4 × 9cm		
수량	1	시대	고려
			

연번	65		
명칭	청자상감수연문병		
크기	31.5 × 7 × 8cm		
수량	1	시대	고려
			

연번	66		
명칭	청자면상감모란문합		
크기	3.5 × 6.5 × 5cm		
수량	1	시대	고려
			

연번	67		
명칭	청자역상감국화문발		
크기	6.5 × 19 × 6.5cm		
수량	1	시대	고려



연번	68		
명칭	청자상감국화문잔		
크기	6.5 × 9.5 × 4.5cm		
수량	1	시대	고려



연번	69		
명칭	청자압출양각황촉규문발		
크기	7.5 × 18.5 × 6.5cm		
수량	1	시대	고려



연번	70		
명칭	순청자반구병		
크기	27 × 7.5 × 105cm		
수량	1	시대	고려



연번	71		
명칭	청자상감국화문명문접시		
크기	3.5 × 14.5 × 7.5cm		
수량	1	시대	고려



연번	72		
명칭	청자양각연판문유병		
크기	5 × 3 × 4.5cm		
수량	1	시대	고려





연번	73		
명칭	고려백자완		
크기	5.5 × 15 × 5.5cm		
수량	1	시대	고려




연번	74		
명칭	청자상감국화문표형주자		
크기	26 × 3.5 × 8.5cm		
수량	1	시대	고려



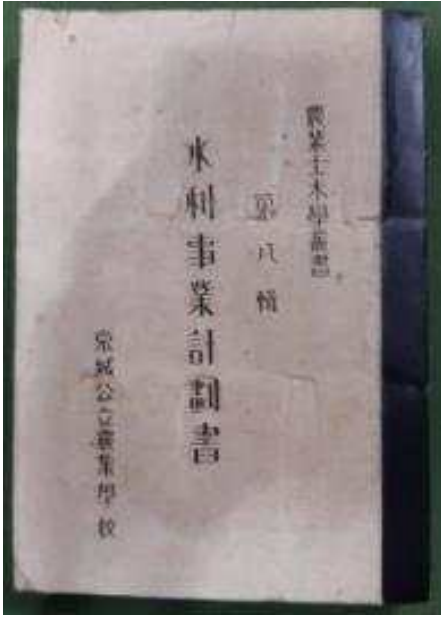
연번	75		
명칭	순청자주자		
크기	25 × 4 × 11cm		
수량	1	시대	고려
			

연번	76		
명칭	고려백자철화문병		
크기	26 × 8 × 8cm		
수량	1	시대	고려
			


연번	77		
명칭	순청자푼주		
크기	11.5 × 22 × 12.5cm		
수량	1	시대	고려
			

연번	78		
명칭	백자청화수초문표형병		
크기	16.5 × 4 × 6cm		
수량	2	시대	조선
			

연번	79		
명칭	수리사업계획서		
크기	15 × 21.5cm		
수량	1	시대	1944년



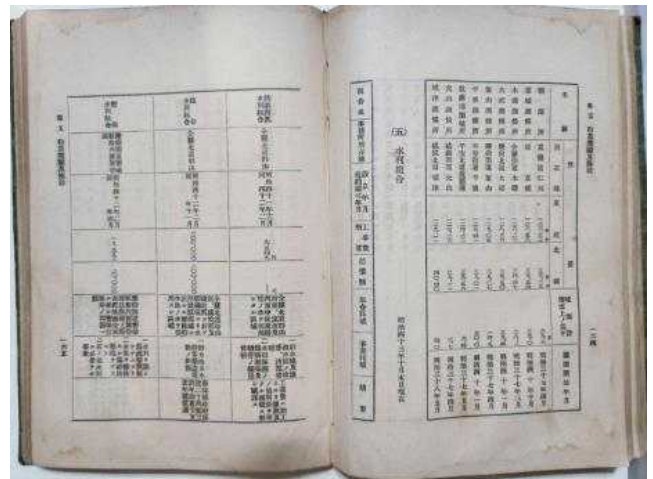
연번	80		
명칭	지하수 제4집		
크기	15 × 21cm		
수량	1	시대	1944년




연번	81		
명칭	이조수리사연구		
크기	14.5 × 20.5cm		
수량	1	시대	1961년



연번	82		
명칭	조선농무회보		
크기	15 × 19cm		
수량	1	시대	1910년




연번	83		
명칭	조선(소화10년 11월호)		
크기	15 × 23cm		
수량	1	시대	1935년



연번	84		
명칭	농지개혁법해설		
크기	12.5 × 18cm		
수량	1	시대	1949년




연번	85		
명칭	해주 지형도(1:50,000)		
크기	58 × 46cm		
수량	1	시대	1933년





연번	86		
명칭	부안 지형도(1:50,000)		
크기	58 × 46cm		
수량	1	시대	1973년



연번	87		
명칭	소농에대한소액생업자금대부설명서		
크기	12.7 × 18.8cm		
수량	1	시대	1929년
			

연번	88		
명칭	조선광상조사보고		
크기	18.8 × 26cm		
수량	1	시대	1923년
			

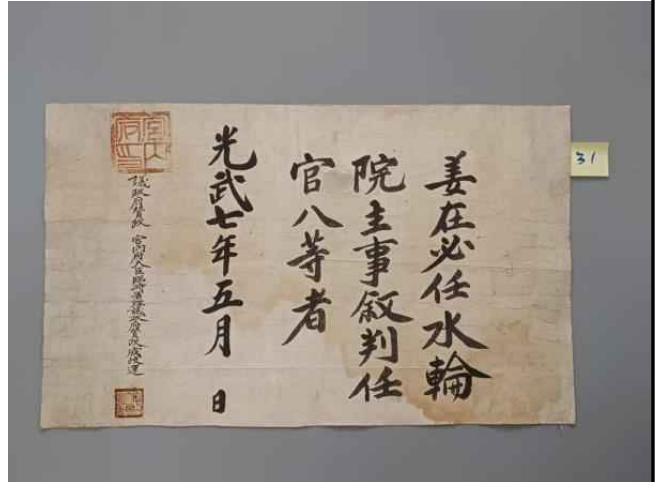
연번	89		
명칭	산업조사위원회의사속기록		
크기	15.2 × 22.5cm		
수량	1	시대	1922년
			

연번	90		
명칭	권업모범장연구보고		
크기	18.6 × 26.2cm		
수량	1	시대	1922년
			

연번	91		
명칭	시헌서		
크기	16.4 × 29cm 등		
수량	3	시대	1881·86·91년



연번	92		
명칭	수륜원관고첩		
크기	57.5 × 35.4cm		
수량	1	시대	1903년



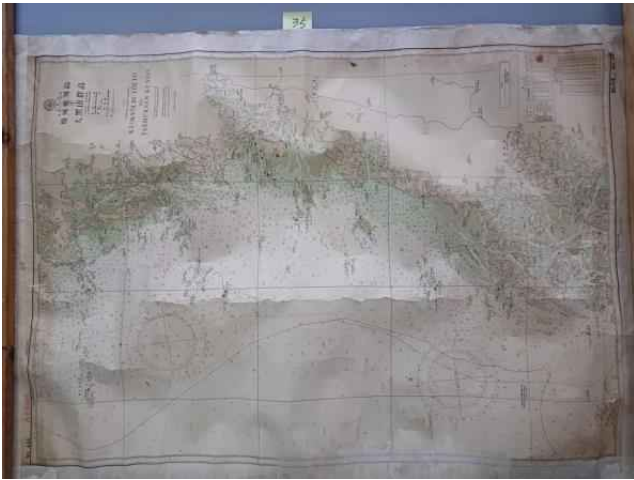
연번	93		
명칭	중앙수리조합		
크기	38.5 × 53.5cm		
수량	1	시대	1936년



연번	94		
명칭	거문도포대흑산도及제주도지도		
크기	101 × 67.8cm		
수량	1	시대	1963년




연번	95		
명칭	각열비열도포대흑산군도지도		
크기	77.8 × 108cm		
수량	1	시대	1966년



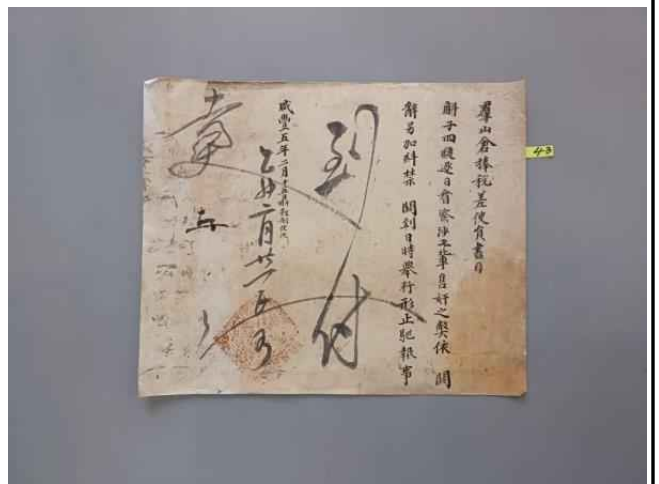
연번	96		
명칭	옥구군개정면영수증철		
크기	22 × 30cm		
수량	1	시대	일제강점기




연번	97		
명칭	개간허가증		
크기	53 × 25.3cm		
수량	1	시대	1967년




연번	98		
명칭	서목(書目)		
크기	43.6 × 36cm		
수량	1	시대	1855년



연번	99		
명칭	관(關)		
크기	33 × 155cm		
수량	2	시대	1892년




연번	100		
명칭	부안현 부녕김씨 고문서 (扶安縣扶寧金氏古文書)		
크기	59 × 49cm 등		
수량	24	시대	1819~1894년



연번	101		
명칭	무장현 하리면 밀양박씨 고문서 (茂長縣下里面密陽朴氏)		
크기	56 × 39cm 등		
수량	16	시대	1858~1894년



연번	102		
명칭	무장현 심원면 밀양박씨 고문서 (茂長縣心元面各里密陽朴氏)		
크기	95 × 85cm 등		
수량	15	시대	1885前後




연번	103		
명칭	촉탁증(囑託證)		
크기	19 × 26.8cm		
수량	1	시대	1948년




연번	104		
명칭	부안서면 김해김씨고문서 (扶安西面金海金氏)		
크기	69 × 37cm 등		
수량	18	시대	1751~1844년




연번	105		
명칭	인사처리통지서		
크기	18.2 × 26cm		
수량	2	시대	1947.48년





연번	106		
명칭	요코하마 매립지도		
크기	106 × 77cm		
수량	1	시대	20세기 초



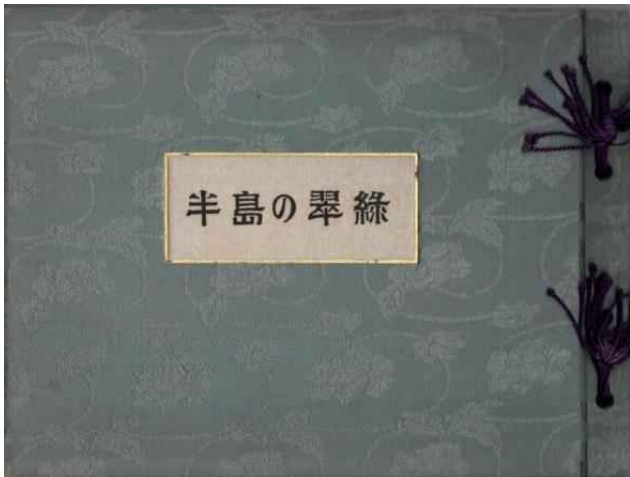
연번	107		
명칭	미공군 항공 지도		
크기	137 × 55.8cm		
수량	1	시대	1951년
			

연번	108		
명칭	성포면 정동 양안 (聖浦面 鼎洞 量案)		
크기	19.5 × 29cm		
수량	1	시대	1896년
			

연번	109		
명칭	조선총독부통계요람		
크기	10.8 × 14.8cm		
수량	1	시대	1913년
			

연번	110		
명칭	조선독본		
크기	15.5 × 22.5cm		
수량	1	시대	1936년
			

연번	111		
명칭	반도의 취록		
크기	26.3 × 19.5cm		
수량	1	시대	1926년



연번	112		
명칭	전북의 명승과 고적		
크기	22 × 15cm		
수량	1	시대	1929년





연번	113		
명칭	군산항개항10주년 기념엽서		
크기	9 × 14cm		
수량	4	시대	일제강점




연번	114		
명칭	군산엽서		
크기	9×14cm		
수량	12	시대	일제강점



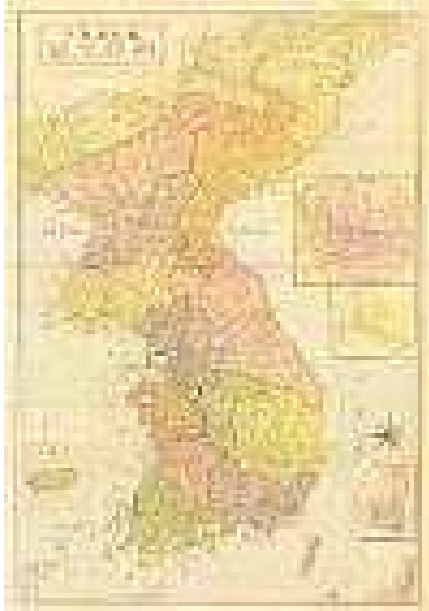
연번	115		
명칭	조선여행안내		
크기	54 × 39cm		
수량	1	시대	1927년
			

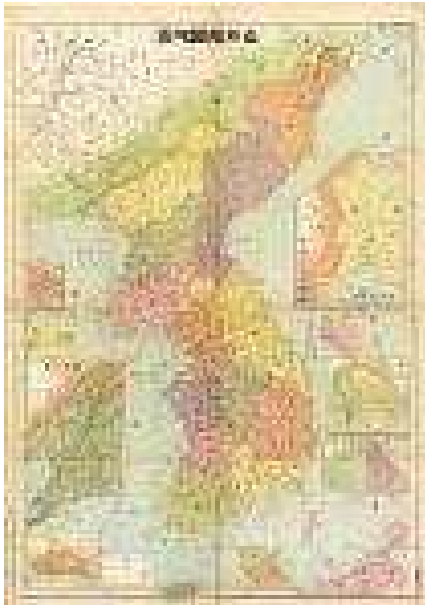
연번	116		
명칭	조선여행안내		
크기	54 × 39cm		
수량	1	시대	1924년
			


연번	117		
명칭	조선여행안내		
크기	54 × 39cm		
수량	1	시대	1938년
			


연번	118		
명칭	갈원냉장주식회사		
크기	78 × 54cm		
수량	1	시대	1924년
			

연번	119		
명칭	실측조선신지도		
크기	54 × 78cm		
수량	1	시대	1916년
			

연번	120		
명칭	조선전도		
크기	54 × 78cm		
수량	1	시대	1917년
			


연번	121		
명칭	최신한국지도		
크기	54 × 78cm		
수량	1	시대	1908년
			


연번	122		
명칭	일만물산지도		
크기	78 × 108cm		
수량	1	시대	1940년
			

연번	123		
명칭	지나만화조감도		
크기	108 × 78cm		
수량	1	시대	1931년
			


연번	124		
명칭	신동아자원개발해설지도		
크기	78 × 54cm		
수량	1	시대	1939년
			


연번	125		
명칭	조선재유내지인		
크기	54 × 78cm		
수량	1	시대	1914년
			

연번	126		
명칭	군산(1:500,000)		
크기	58 × 45cm		
수량	1	시대	1934년
			

연번	127		
명칭	조선의 풍수해		
크기	18.5 × 26cm		
수량	1	시대	1926년
			

연번	128		
명칭	제2차국토개발종합계획도		
크기	78 × 108cm		
수량	1	시대	1989년
			

연번	129		
명칭	조선전도		
크기	56 × 114cm		
수량	1	시대	1800년경
			

연번	130		
명칭	미공군항공도		
크기	97 × 105cm		
수량	1	시대	1950년
			

연번	131		
명칭	전북 미면 간척 사진첩		
크기	19 × 27 × 4cm		
수량	1	시대	1967년



연번	132		
명칭	각 지역구 간척사업 개요		
크기	29 × 27cm		
수량	1	시대	1963년



연번	133		
명칭	광양 옥곡 취입장 자료		
크기	27 × 20cm		
수량	1	시대	1964년



연번	134		
명칭	삼교천 유역 종합개발계획		
크기	19 × 26cm		
수량	1	시대	1972년



연번	135		
명칭	간척관련 지도		
크기	55 × 55cm 등		
수량	13	시대	1970년~



연번	136		
명칭	영산강유역 농업 종합개발 기념품		
크기	26 × 26 × 3cm		
수량	1	시대	1981년



연번	137		
명칭	동진수리조합사진 엽서 외		
크기	9 × 14cm		
수량	7	시대	일제강점~



연번	138		
명칭	구한말 지도		
크기	24 × 23cm 등		
수량	7	시대	1899년 등



연번	139		
명칭	농업연감		
크기	19 × 26cm		
수량	1	시대	1959년



연번	140		
명칭	농업시험연구 결과 요람		
크기	19 × 26cm		
수량	2	시대	1962·67년



연번	141		
명칭	신편표제찬도 환영지		
크기	21 × 32cm		
수량	1	시대	1822년



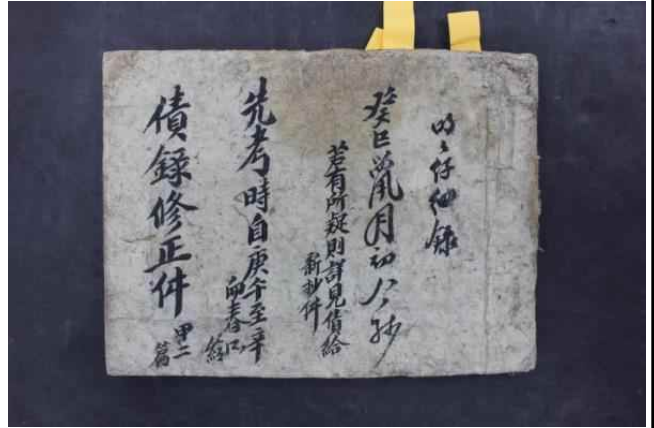
연번	142		
명칭	공작물설계표준(工作物設計標準)		
크기	33 × 22cm		
수량	1	시대	1950년대




연번	143		
명칭	조선농회보		
크기	15 × 22.4cm		
수량	7	시대	일제강점



연번	144		
명칭	계사 납월채록		
크기	21 × 15.5cm		
수량	1	시대	1890년 전후



연번	145		
명칭	토지도면부		
크기	21.5 × 30.5cm		
수량	1	시대	1916년




연번	146		
명칭	영전자료		
크기	18 × 28cm 등		
수량	12	시대	1916년



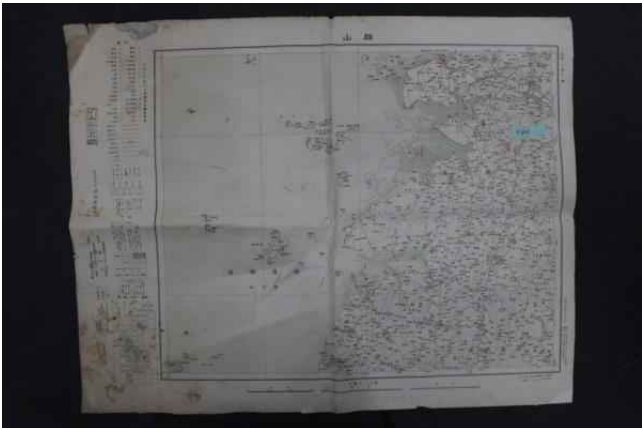
연번	147		
명칭	공유수면매립 면허증		
크기	74 × 57cm 등		
수량	1	시대	1925년




연번	148		
명칭	조선수력조사서		
크기	19 × 26.5cm		
수량	1	시대	1930년



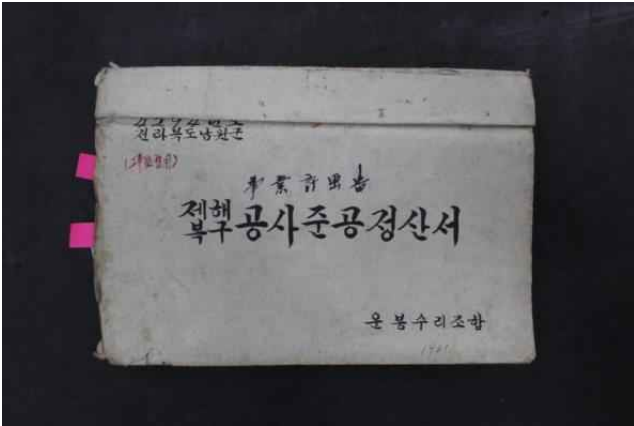
연번	149		
명칭	군산 지형도(1:200,000)		
크기	58 × 46cm		
수량	1	시대	1938년



연번	150		
명칭	전북 주요인사 명록 외		
크기	9.5 × 13cm 등		
수량	2	시대	1931년



연번	151		
명칭	공사준공 정산서		
크기	26.5 × 18cm		
수량	1	시대	1961년




연번	152		
명칭	전북년감		
크기	15.5 × 21.5cm		
수량	1	시대	1966년



연번	153		
명칭	동진토지개발조합 관련		
크기	19 × 26.5cm 등		
수량	4	시대	1963년 등



연번	154		
명칭	새나라		
크기	18 × 25.5cm		
수량	1	시대	1968년




연번	155		
명칭	보과표		
크기	20.7 × 15.3cm		
수량	1	시대	1968년



연번	156		
명칭	토지측량작도 원고본		
크기	16 × 20.9cm		
수량	1	시대	1819년





연번	157		
명칭	조선농력(朝鮮農曆)		
크기	4 × 20.5cm		
수량	1	시대	1945년




연번	158		
명칭	최신정정 전라북도지도 (最新訂正 全羅北道地圖)		
크기	80 × 108cm		
수량	1	시대	1955년



연번	159		
명칭	조선쌀생산비에 관한 조사 (朝鮮米生産費に關する調査)		
크기	15 × 21cm		
수량	1	시대	일제강점
			

연번	160		
명칭	조선농업발달사 발달편 (朝鮮農業發達 發達篇)		
크기	18 × 25.5cm		
수량	1	시대	1944년
			

연번	161		
명칭	한국토지개량사업의 진로 (韓國土地改良事業의 進路)		
크기	15 × 21cm		
수량	1	시대	1959년
			

연번	162		
명칭	조선국세조사보고서 전라북도 (朝鮮國勢調査報告 全羅北道)		
크기	19 × 26		
수량	1	시대	1933년
			

연번	163		
명칭	조선 소작에 관한 기본법규 해설 (朝鮮に於ける小作に關する基本法規の解説)		
크기	13 × 19cm		
수량	1	시대	1934년



연번	164		
명칭	1960 농업국세조사 전라북도 (1960 農業國勢調査 全羅北道)		
크기	19 × 26cm		
수량	1	시대	1963년



연번	165		
명칭	조선부업전서(朝鮮副業全書)		
크기	15 × 22cm		
수량	1	시대	1938년



연번	166		
명칭	예당수리조합(禮唐水利組合) 발령장		
크기	19 × 26cm		
수량	1	시대	1954년



연번	167		
명칭	1960 농업국세조사 전국종합편 (1960 農業國勢調査 全國綜合編)		
크기	19 × 26cm		
수량	1	시대	1964년



연번	168		
명칭	동진토조 조합장 이임 기념 사진		
크기	29 × 22cm		
수량	1	시대	1968년



연번	169		
명칭	조선미곡관계예규 전 (朝鮮米穀關係例規 全)		
크기	13 × 19cm		
수량	1	시대	1937년



연번	170		
명칭	부산 스트레오뷰 및 입체경		
크기	32 × 28cm		
수량	6	시대	구한말



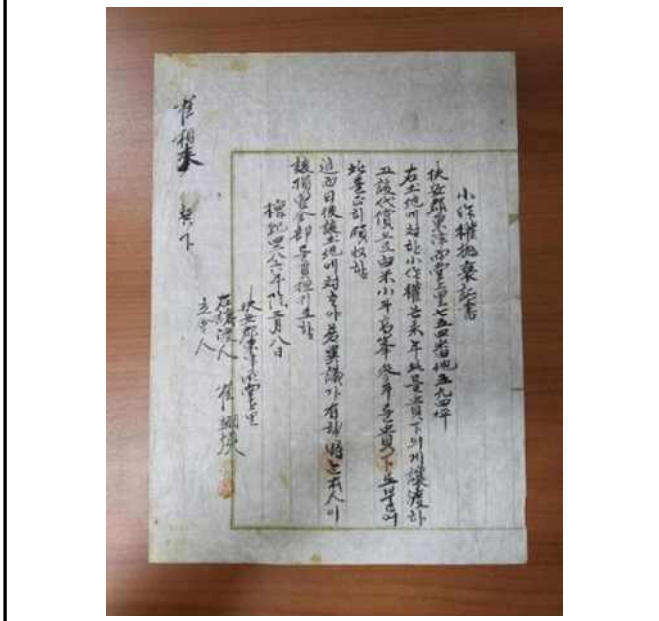
연번	171		
명칭	영전사업계획		
크기	18 × 25cm		
수량	47	시대	1952년



연번	172		
명칭	영전 사진		
크기	34 × 25cm		
수량	1	시대	1929년




연번	173		
명칭	소작권 서류		
크기	20 × 28cm		
수량	1	시대	1953년



연번	174		
명칭	군산 지도(1:25,000)		
크기	78 × 53cm		
수량	2	시대	1987·88년




연번	175		
명칭	부안 지도(1:50,000)		
크기	78 × 53cm		
수량	1	시대	1987년




연번	176		
명칭	벽골제사		
크기	15.5 × 21.5cm		
수량	1	시대	1982년



연번	177		
명칭	명문의 고향		
크기	16 × 22cm		
수량	1	시대	1970년



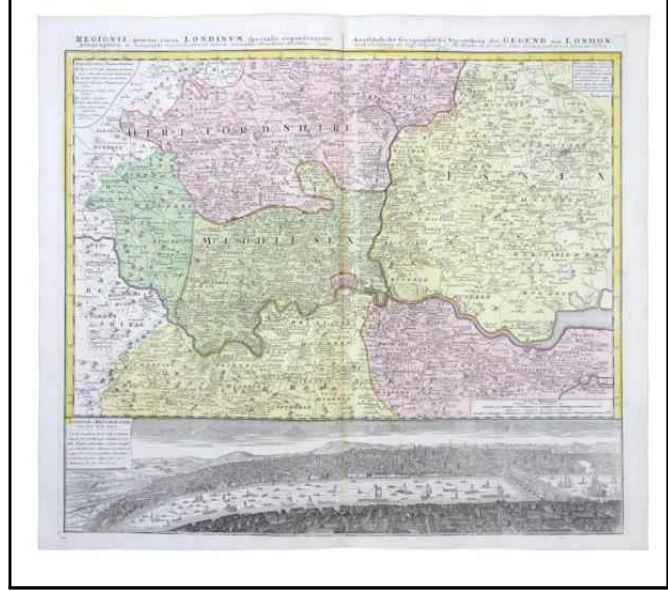
연번	178		
명칭	발전하는 내 고향 김제		
크기	31 × 21cm		
수량	1	시대	1965년



연번	179		
명칭	VUE ET DESCRIPTION DE QUELQUES-UNS DES PRINCIPAUX PORTS DES HOLLANDOIS DANS LES INDES		
크기	49.3 × 44cm		
수량	1	시대	1720년



연번	180		
명칭	REGIONIS, qvae est circa LONDONVM		
크기	49 × 56.5cm		
수량	1	시대	1741년



연번	181		
명칭	DER HOLLAENDISCH - OSTINDIANISCHEN COMPAGNIE		
크기	63.3 × 53cm		
수량	1	시대	1733년



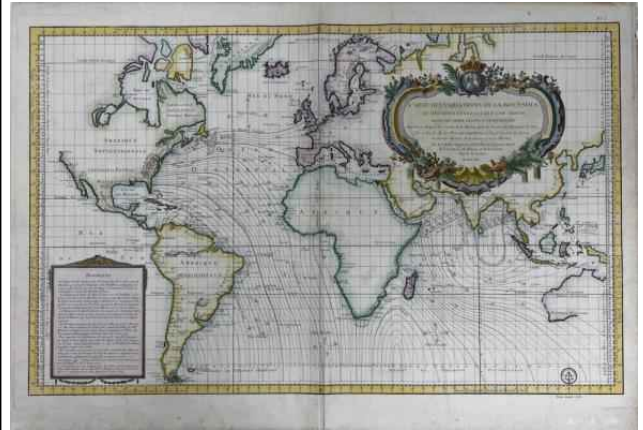
연번	182		
명칭	ROTHOMAGVS. ROVAN. 1620.		
크기	26.9 × 69.1cm		
수량	1	시대	1655년



연번	<b>183</b>		
명칭	DVYNKERCKEN, DVNKERKA		
크기	38.5 × 50cm		
수량	1	시대	1649년



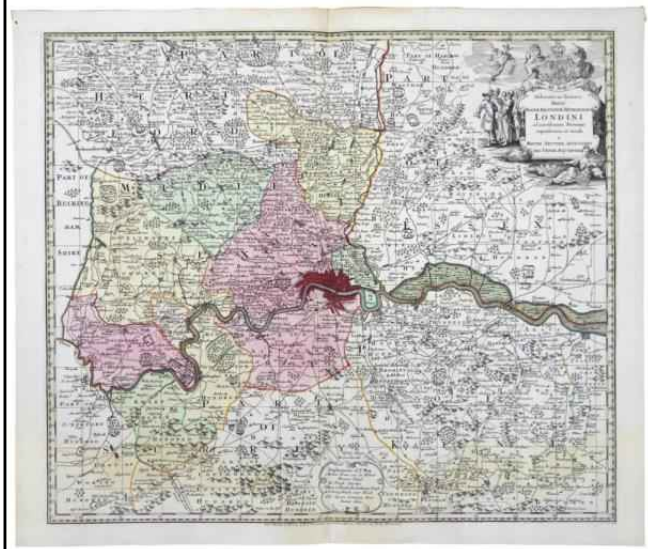
연번	<b>184</b>		
명칭	CARTE DES VARIATIONS DE LA BOUSSE		
크기	93 × 65cm		
수량	1	시대	1797년



연번	<b>185</b>		
명칭	COMITATUS HOLLANDIAE TABULA PLURIBUS LOCIS RECENS EMENDATA A FRANCISCO CAROLI		
크기	46 × 56cm		
수량	1	시대	1685년



연번	<b>186</b>		
명칭	Delineatio ac finitima REGIO MAGNAE BRITANNIAE METROPOLEOS LONDINI		
크기	49.5 × 58cm		
수량	1	시대	1740년



연번	<b>187</b>		
명칭	EUROPA Secundum le gitimas Projectionis...		
크기	58 × 52cm		
수량	1	시대	1743년



연번	<b>188</b>		
명칭	조선사업총도 (함경도와 이북지역)		
크기	107 × 55.5cm		
수량	1	시대	일제강점




연번	<b>189</b>		
명칭	배 만드는 사람 엽서		
크기	9 × 14cm		
수량	1	시대	일제강점





연번	<b>190</b>		
명칭	조선의 산업		
크기	12 × 18cm		
수량	1	시대	1934년




연번	<b>191</b>		
명칭	군산 개항 100주년 우표		
크기	16 × 20cm		
수량	2	시대	1999년
			


연번	<b>192</b>		
명칭	마산, 목포 개항 기념 우표		
크기	16 × 20cm		
수량	2	시대	1997·99년
			

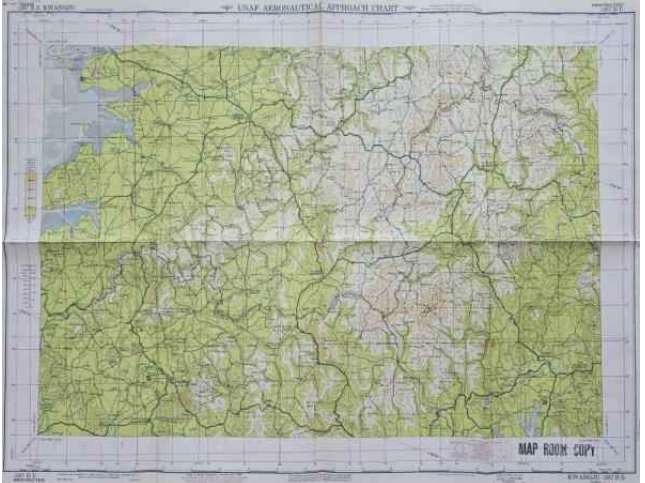
연번	<b>193</b>		
명칭	군산시가지 및 건물엽서		
크기	14 × 9cm		
수량	22	시대	일제강점
			

연번	<b>194</b>		
명칭	군산부세일반		
크기	124 × 19cm		
수량	1	시대	1929년
			

연번	195		
명칭	군산대관		
크기	67.5 × 16cm		
수량	1	시대	1934년
			


연번	196		
명칭	군산시가도		
크기	60 × 45.5cm		
수량	1	시대	일제강점
			


연번	197		
명칭	항도 군산		
크기	26 × 24cm		
수량	1	시대	1970년대
			

연번	198		
명칭	항공지도		
크기	73 × 56cm		
수량	1	시대	1950년
			


연번	199		
명칭	익옥수리조합 엽서		
크기	14 × 9cm		
수량	6	시대	일제강점
			

연번	200		
명칭	KOREA AND HER NEIGHBOURS		
크기	15 × 21cm		
수량	2	시대	1897년
			

연번	201		
명칭	군산 천일상회 주문 요청서		
크기	25 × 18cm		
수량	1	시대	1927년
			

연번	202		
명칭	농지개량사업 계획설계기준 해면간척편		
크기	20 × 26cm		
수량	1	시대	1971년
			


연번	203		
명칭	전라북도지		
크기	20 × 26cm		
수량	2	시대	1969년



연번	204		
명칭	광양만 염전 염서		
크기	14 × 9cm		
수량	1	시대	일제강점





연번	205		
명칭	250만의환호 전북은 얼마나 달라졌나		
크기	20 × 26cm		
수량	1	시대	1969년





연번	206		
명칭	전라북도 지도		
크기	50 × 47cm		
수량	1	시대	1920년




연번	207		
명칭	THE PASSING OF KOREA		
크기	20.5 × 29cm		
수량	1	시대	1906년
			

연번	208		
명칭	IN KOREAN WILDS AND VILLAGE		
크기	14.8 × 21.5cm		
수량	1	시대	1938년
			


연번	209		
명칭	세계 유명 갑,곶,항구 및 선박 엽서		
크기	14 × 9cm		
수량	22	시대	1906~65년
			

연번	210		
명칭	전북수리조합공무원증과 인수인계서		
크기	18.2 × 24cm / 9 × 6.3cm		
수량	2	시대	1950·56년
			

연번	211		
명칭	철도선로도(鐵道線路圖)		
크기	95 × 65cm		
수량	1	시대	1931년



연번	212		
명칭	새힘		
크기	21 × 26cm		
수량	7	시대	1950~66년



연번	213		
명칭	강호대절용해내장 (江戸大節用海内蔵)		
크기	18 × 26.5cm		
수량	2	시대	에도시대

