


군산시 지방공무원 평정규정 일부개정규정을 다음과 같이 발령한다.

군 산 시 장



2009년 12월 30일

군산시 훈령 제 258호

## 군산시 지방공무원 평정규정 일부개정규정

군산시 지방공무원 평정규정 일부를 다음과 같이 개정한다.

제4조제1항을 다음과 같이한다.

제4조(근무성적 평정자 및 확인자) ① 6급이하 일반직·지도사·기능직 및 별정직공무원의 근무성적 평정자는 관·과·소장, 읍·면·동장이 되고, 확인자는 해당 국·소장이 되며, 5급 공무원의 근무성적 평정자는 해당국·소장이 되고 확인자는 부시장으로 한다. 단, 직속부서(공보담당관, 감사담당관, 정보통신담당관, 새만금지원담당관)의 6급이하 일반직·기능직 및 별정직 공무원의 근무성적평정자는 해당관장이 되고 확인자는 부시장이며, 5급공무원의 근무성적 평정자는 자치행정국장이 되고 확인자는 부시장으로 한다.

부칙

이 규정은 발령한 날부터 시행한다.

## 신·구조문 대비표

현	행	개	정	안
제4조(근무성적 평정자 및 확인자) ① 6급 이하 일반직·지도사·기능직 및 별정직공무원의 근무성적 평정자는 관·과·소장, 읍·면·동장이 되고, 확인자는 해당 국·소장이 되며, 5급 공무원의 근무성적 평정자는 해당국·소장이 되고 확인자는 부시장으로 한다. 단, 직속부서(공보담당관, 감사담당관, 정보통신담당관, 새만금지원담당관) 외 6급이하 일반직·기능직 및 별정직 공무원의 근무성적평정자는 해당관장이 되고 확인자는 부시장이며, 5급공무원의 근무성적평정자는 자치행정국장이 되고 확인자는 부시장으로 한다.		제4조(근무성적 평정자 및 확인자) ① 6급 이하 일반직·지도사·기능직 및 별정직공무원의 근무성적 평정자는 관·과·소장, 읍·면·동장이 되고, 확인자는 해당 국·소장이 되며 5급 공무원의 근무성적 평정자는 해당국·소장이 되고 확인자는 부시장으로 한다. 단, 직속부서(공보담당관, 감사담당관, 정보통신담당관, 새만금지원담당관) 외 6급이하 일반직·기능직 및 별정직 공무원의 근무성적평정자는 해당관장이 되고 확인자는 부시장이며, 5급공무원의 근무성적평정자는 자치행정국장이 되고 확인자는 부시장으로 한다.		
②. (생략)		②. (현행과 같음)		

군산시 상근인력관리규정 일부개정규정을 다음과 같이 발령한다.

군 산 시 장 

2009년 12월 30일

군산시 훈령 제 259호

## 군산시 상근인력관리규정 일부개정규정

군산시 상근인력관리규정 일부를 다음과 같이 개정한다.

제15조 중 “별지 제8호 서식의”를 “「공무원증규칙」을 준용하여”로 한다.

별표를 별지와 같이 한다.

별지 제8호 서식을 삭제한다.

부칙

이 규정은 발령한 날부터 시행한다.

[별 표]

## 상근인력의 정수표(제7조 관련)

### 1. 고용상근인력의 정수

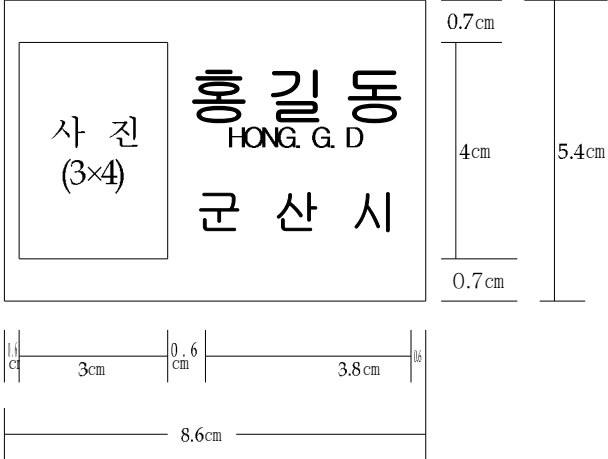
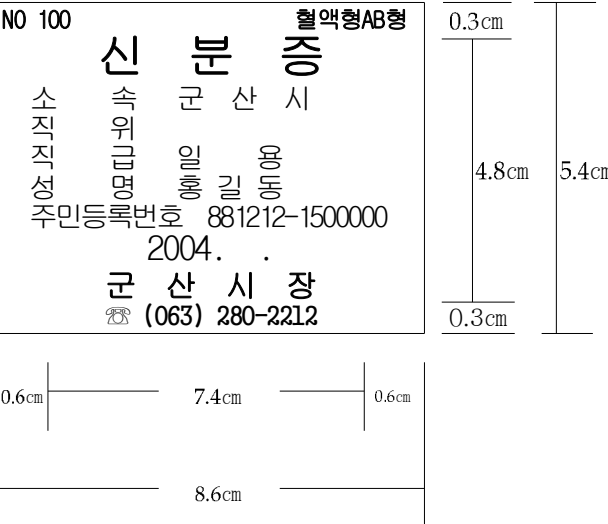
부 서 별	계	단 순 노 무 원					환 경 미화원	도 로 보수원
		소계	시설물.장비 유지관리인부	현장공사.작업 등 현업인부	현장지도단속 감시현장인부	단순잡역 조무인부		
<b>계</b>	<b>201</b>	<b>121</b>	<b>27</b>	<b>22</b>	<b>14</b>	<b>58</b>	<b>40</b>	<b>40</b>
<b>본청 소계</b>	<b>124</b>	<b>58</b>	<b>5</b>	<b>8</b>	<b>9</b>	<b>36</b>	<b>40</b>	<b>26</b>
공보담당관	2	2	1			1		
감사담당관	1	1				1		
총 무 과	4	4				4		
기획예산과	1	1				1		
회 계 과	1	1				1		
세 무 과	2	2				2		
징 수 과	1	1				1		
민원봉사과	6	6		1	1	4		
지역경제과	2	2				2		
투자지원과	2	2	1			1		
해양수산과	1	1				1		
산림녹지과	1	1				1		
농수산물유통과	1	1				1		
주민생활지원과	3	3	1		1	1		
복지지원과	1	1		1				
여성복지과	3	3	1	1	1			
문화체육과	2	2				2		
관광진흥과	3	3	1	1		1		
환경위생과	2	2				2		
청 소 과	44	4		4			40	
건 설 과	28	2			1	1		26
주 택 과	1	1				1		
교통행정과	6	6			5	1		
토지정보과	6	6				6		
<b>직속기관 소계</b>	<b>20</b>	<b>20</b>	<b>12</b>	<b>5</b>		<b>3</b>		
보 건 소	15	15	12			3		
농업기술센터	5	5		5				
<b>사업소 소계</b>	<b>49</b>	<b>35</b>	<b>10</b>	<b>9</b>	<b>4</b>	<b>12</b>		<b>14</b>
수 도 과	11	7		4	2	1		4
하 수 과	11	1	1					10
체육시설관리과	10	10	3	4	2	1		
시립도서관관리과	8	8	3	1		4		
문화회관관리과	2	2	1			1		
철새생태관리과	2	2	2					
차량등록사업소	5	5				5		
<b>의회사무국 소계</b>	<b>8</b>	<b>8</b>			<b>1</b>	<b>7</b>		
의회사무국	8	8			1	7		

## 2. 청원경찰 및 청원산림보호직원의 정수

부 서 별	합 계	청원경찰	청원산림보호직원			기 타 비경비분야
			소계	녹지훼손 단 속	기타 감시	
계	60	56	4	2	2	
본청소계	31	27	4	2	2	
총 무 과	16	16				
지역경제과	5	5				
산림녹지과	4		4	2	2	
청 소 과	3	3				
문화체육과	3	3				
사업소계	29	29				
농업기술센터	2	2				
수 도 과	12	12				
체육시설관리과	4	4				
시립도서관관리과	3	3				
문화회관관리과	4	4				
철새생태관리과	4	4				

## 신·구조문 대조표

현	행	개	정	안																																																																																																																						
<p>제15조(신분증 등) 인사부서는 상근인력에 대하여 <b>별지 제 8호 서식</b>의 신분증을 발급할 수있다. 다만 청원경찰은 청원경찰법 시행규칙 제11조에 의거 신분증을 발급할 수 있다.</p>		<p>제15조(신분증 등) ----- ----- 「<b>공무원증규칙</b>」을 <b>준용하</b> <b>여</b>----- ----- ----- -----.</p>																																																																																																																								
[별 표]		[별 표]																																																																																																																								
상근인력의 정수표(제7조 관련)		상근인력의 정수표(제7조 관련)																																																																																																																								
1. 고용상근인력의 정수(현행과 같음)		1. 고용상근인력의 정수(생략)																																																																																																																								
2. 청원경찰 및 청원산림보호직원의 정수		2. 청원경찰 및 청원산림보호직원의 정수																																																																																																																								
<table><tr><th rowspan="2">부 서 별</th><th rowspan="2">합계</th><th rowspan="2">청원경찰</th><th colspan="3">청원산림보호직원</th><th rowspan="2">기타비경비분야</th></tr><tr><th>소계</th><th>녹지훼손단속</th><th>기타감시</th></tr><tr><td>계</td><td>60</td><td>56</td><td>4</td><td>2</td><td>2</td><td></td></tr><tr><td>본청소계</td><td>32</td><td>28</td><td>4</td><td>2</td><td>2</td><td></td></tr><tr><td>총 무 과</td><td>14</td><td>14</td><td></td><td></td><td></td><td></td></tr><tr><td>지역경제과</td><td>6</td><td>6</td><td></td><td></td><td></td><td></td></tr><tr><td>복지지원과</td><td>2</td><td>2</td><td></td><td></td><td></td><td></td></tr><tr><td>사업소계</td><td>28</td><td>28</td><td></td><td></td><td></td><td></td></tr><tr><td>수 도 과</td><td>11</td><td>11</td><td></td><td></td><td></td><td></td></tr></table>		부 서 별	합계	청원경찰	청원산림보호직원			기타비경비분야	소계	녹지훼손단속	기타감시	계	60	56	4	2	2		본청소계	32	28	4	2	2		총 무 과	14	14					지역경제과	6	6					복지지원과	2	2					사업소계	28	28					수 도 과	11	11					<table><tr><th rowspan="2">부 서 별</th><th rowspan="2">합계</th><th rowspan="2">청원경찰</th><th colspan="3">청원산림보호직원</th><th rowspan="2">기타비경비분야</th></tr><tr><th>소계</th><th>녹지훼손단속</th><th>기타감시</th></tr><tr><td>계</td><td>60</td><td>56</td><td>4</td><td>2</td><td>2</td><td></td></tr><tr><td>본청소계</td><td>31</td><td>27</td><td>4</td><td>2</td><td>2</td><td></td></tr><tr><td>총 무 과</td><td>16</td><td>16</td><td></td><td></td><td></td><td></td></tr><tr><td>지역경제과</td><td>5</td><td>5</td><td></td><td></td><td></td><td></td></tr><tr><td></td><td></td><td></td><td></td><td></td><td></td><td></td></tr><tr><td>사업소계</td><td>29</td><td>29</td><td></td><td></td><td></td><td></td></tr><tr><td>수 도 과</td><td>12</td><td>12</td><td></td><td></td><td></td><td></td></tr></table>			부 서 별	합계	청원경찰	청원산림보호직원			기타비경비분야	소계	녹지훼손단속	기타감시	계	60	56	4	2	2		본청소계	31	27	4	2	2		총 무 과	16	16					지역경제과	5	5												사업소계	29	29					수 도 과	12	12				
부 서 별	합계				청원경찰	청원산림보호직원			기타비경비분야																																																																																																																	
		소계	녹지훼손단속	기타감시																																																																																																																						
계	60	56	4	2	2																																																																																																																					
본청소계	32	28	4	2	2																																																																																																																					
총 무 과	14	14																																																																																																																								
지역경제과	6	6																																																																																																																								
복지지원과	2	2																																																																																																																								
사업소계	28	28																																																																																																																								
수 도 과	11	11																																																																																																																								
부 서 별	합계	청원경찰	청원산림보호직원			기타비경비분야																																																																																																																				
			소계	녹지훼손단속	기타감시																																																																																																																					
계	60	56	4	2	2																																																																																																																					
본청소계	31	27	4	2	2																																																																																																																					
총 무 과	16	16																																																																																																																								
지역경제과	5	5																																																																																																																								
사업소계	29	29																																																																																																																								
수 도 과	12	12																																																																																																																								

현행	개정안
<p>[별지 제8호서식]</p> <p>(앞쪽)</p>  <p>(뒷쪽)</p>  <p>※ 색채는 연한 노랑 바탕에 검은 글씨</p>	<p>[별지 제8호서식]</p> <p>&lt;삭 제&gt;</p>

군산시 고시 제 2009-109호

# 고 시 문

은파관광지 조성계획을 관광진흥법 제54조 제1항에 의거 변경 결정하였기에 동법 제54조 제3항에 의거 변경사항을 이를 고시하며, 관계도서는 군산시청 관광진흥과(450-6325)에 비치하고 일반인 및 이해관계인에게 보입니다.

제 목 : 은파관광지 조성계획(변경)

1. 고 시 년 월 일 : 2009년 월 일

2. 관 광 지 위 치 : 군산시 나운동, 지곡동, 미룡동, 옥구읍 일원

3. 관 광 지 면 적 : 1,757,000㎡

구 분	위 치	면 적(㎡)		비 고
		기 정	변 경	
은파관광지	군산시 나운동, 지곡동, 미룡동, 옥구읍 일원	1,757,000	1,757,000	변경없음

- 총괄토지이용계획조서 (별첨)
- 세부시설 결정(변경) 조서 (별첨)
- 도로결정(변경) 조서 (별첨)
- 토지조서 (별첨)

2009. . .

## 군 산 시 장



## 은파 관광지 조성계획(변경) 승인내용

1. 관광지명 : 은파관광지
2. 위 치 : 군산시 나운동, 지곡동, 미룡동, 옥구읍 일원
3. 면 적 : 관광지 면적 1,757,000m<sup>2</sup>(변경없음)
4. 관광지 조성계획변경(사유) 목적
  - 자전거도로 및 산책로 조성계획 반영
  - 내부순환도로 및 산책로에 자전거도로 기능 추가부여
  - 기능상실에 따른 노선폐지
5. 용도지역 : 자연보존녹지지역
6. 관계법령 : 관광진흥법 제54조 및 동법시행령 제47조 동법시행규칙 제55조에 의거 조성계획(변경)수립
7. 사업기간 : 1985 ~ 2014년
8. 사업시행자 : 군산시장

## 은파관광지 조성계획(변경)조서

1. 관광지명 : 은파 관광지
2. 위 치 : 군산시 나운동, 지곡동, 미룡동, 옥구읍 일원
3. 면 적 : 관광지 면적 1,757,000㎡(변경없음)

구 분	위 치	면 적(㎡)		비 고
		기 정	변 경	
은파관광지	군산시 나운동, 지곡동, 미룡동, 옥구읍 일원	1,757,000	1,757,000	변경없음

### 4. 토지이용계획 결정(변경) 총괄조서

시설지구 구 분	면 적(㎡)			구성비 (%)	시 설 명
	기 정	변 경	증·감		
계	1,757,000	1,757,000	0	100	
공공편의	169,422	180,484	11,062	10.27	관리사무소, 화장실, 주차장, 오수펌프장, 도로, 양수장, 쓰레기 소각장,
숙 박	61,933	61,933		3.53	호텔
상 가	45,063	45,063		2.56	종합매점, 일반음식점
운동오락	39,614	39,614		2.26	운동시설, 다목적운동장, 계류 장, 야외수영장, 체력단련장, 무 도장, 보트클럽하우스
휴양문화	207,953	207,953		11.84	광장, 야외공연장, 수변무대, 잔 디광장, 피크닉장, 산림욕장, 전 망대, 생태습지, 조경휴게소, 자 연학습장, 상징탑
기타시설	1,233,015	1,221,953	-11,062	69.55	녹지, 유지

## 은파관광지 조성계획결정 ( 변경 )조서

## 1. 조성계획 세부시설 결정 ( 변경 ) 조서

시설 지구	도면번 호시설 명		시설명		부지면적			바닥면적			건축연면적			비고
	기 정	변 경	기정	변경	기정	변경	증감	기정	변경	증감	기정	변경	증감	
총계					1,757,000	1,757,000		29,129	29,129		100,534	100,534		
공공 편의 시설 지구	소 계				169,422	180,484	11,062	1,192	1,192		1,277	1,277		
	1	1	관리사무소	관리사무소	85	85		85	85		170	170		
	2	2	화장실1	화장실1	250	250		100	100		100	100		
	3	3	화장실2	화장실2	250	250		100	100		100	100		
	4	4	주차장1	주차장1	12,628	12,628		100	100		100	100		
	5	5	주차장2	주차장2	1,450	1,450		100	100		100	100		
	6	6	주차장3	주차장3	7,000	7,000								
	7	7	주차장4	주차장4	6,950	6,950								
	도 로	도 로			134,605	145,605	11,062							
	9	9	오수펌프장	오수펌프장	490	490		52	52		52	52		
	10	10	양수장	양수장	3,234	3,234		159	159		159	159		
11	11	쓰레기소각장	쓰레기소각장	2,480	2,480		496	496		496	496			
숙박 시설 지구	소 계				61,933	61,933		14,991	14,991		76,217	76,217		
	12	12	호텔1	호텔1	15,276	15,276		2,177	2,177		11,920	11,920		
	13	13	호텔2	호텔2	15,835	15,835		1,132	1,132		4,914	4,914		
	14	14	호텔3	호텔3	30,822	30,822		11,682	11,682		59,383	59,383		
상가 시설 지구	소 계				45,063	45,063		9,820	9,820		19,636	19,636		
	15	15	일반음식점1	일반음식점1	1,143	1,143		229	229		366	366		
	16	16	일반음식점2	일반음식점2	944	944		165	165		330	330		
	17	17	일반음식점3	일반음식점3	12,810	12,810		2,717	2,717		5,434	5,434		
	18	18	일반음식점4	일반음식점4	10,394	10,394		1,925	1,925		3,846	3,846		
	19	19	일반음식점+ 종합매점	일반음식점+ 종합매점	7,256	7,256		2,294	2,294		4,680	4,680		
20	20	일반음식점5	일반음식점5	12,516	12,516		2,490	2,490		4,980	4,980			
운동 오락 시설 지구	소 계				39,614	39,614		1,268	1,268		1,466	1,466		
	21	21	가족체육시설	운동시설1	4,460	4,460								
	22	22	각종운동시설	운동시설2	12,387	12,387								
	23	23	종합체육시설	다목적운동장	7,106	7,106		40	40		40	40		
	24	24	계류장1	계류장1	200	200								
	25	25	계류장2	계류장2	850	850								
	26	26	야외수영장	야외수영장	11,935	11,935		800	800		800	800		
	27	27	체력단련장1	체력단련장1	40	40								
28	28	체력단련장2	체력단련장2	40	40									

	29	29	체력단련장3	체력단련장3	40	40							
	30	30	체력단련장4	체력단련장4	40	40							
	31	31	체력단련장5	체력단련장5	40	40							
	32	32	체력단련장6	체력단련장6	40	40							
	33	33	체력단련장7	체력단련장7	40	40							
	34	34	체력단련장8	체력단련장8	40	40							
	35	35	체력단련장9	체력단련장9	40	40							
	36	36	무도장	무도장	2,006	2,006		230	230		230	230	
	37	37	보트하우스	보트하우스	310	310		198	198		396	396	
휴양 문화 시설 지구	소 계				207,953	207,953		1,570	1,570		1,550	1,550	
	38	38	광장1	광장1	6,962	6,962							
	39	39	광장2	광장2	4,700	4,700							
	40	40	광장3	광장3	22,370	22,370							
	41	41	광장4	광장4	960	960							
	42	42	광장5	광장5	3,016	3,016		228	228		228	228	
	59	59	광장6	광장6	4,058	4,058							
	43	43	야외공연장 (주차장)	야외공연장 (주차장)	6,200	6,200		200	200		200	200	
	44	44	수변무대	수변무대	1,350	1,350							
	45	45	잔디광장	잔디광장	5,700	5,700		100	100		100	100	
휴양 문화 시설 지구	46	46	피크닉장	피크닉장	22,420	22,420							
	47	47	산림욕장	산림욕장	21,320	21,320							
	48	48	전망대	전망대	400	400		80	80		160	160	
	49	49	생태습지1	생태습지1	17,827	17,827		100	100		100	100	
	50	50	생태습지2	생태습지2	14,850	14,850		300	300		300	300	
	51	51	생태습지3	생태습지3	3,440	3,440							
	52	52	조경휴게소1	조경휴게소1	1,526	1,526		200	200		200	200	
	53	53	조경휴게소2	조경휴게소2	35,302	35,302		400	400		400	400	
	54	54	자연학습장1	자연학습장1	19,452	19,452		150	150		150	150	
	55	55	자연학습장2	자연학습장2	15,950	15,950		100	100		100	100	
기타 시설 지구	56	56	상징탑	상징탑	150	150							
	57	57	고사분수	고사분수									
	58	58	잔 교	잔 교									
	소 계				1,233,015	1,221,953	-11,062						
	59	59	녹지	녹지	1,231,810	1,220,748	-11,062						
	60	60	유지	유지	1,205	1,205							

## 2. 세부시설 변경조서

시설 지구	도면 번호		시설명		위 치		부 지 면 적			바닥 면적			건축 연면적			층 수		비 고
	기정	변경	기정	변경	기정	변경	기정	변경	증감	기정	변경	증감	기정	변경	증감	기정	변경	
총계							1,757,000	1,757,000		29,129	29,129		100,534	100,534				
공 민 의 사 설 지 구	소 계						169,422	180,484	11,062	1,192	1,192		1,277	1,277				
	1	1	관리사 무소	관리사 무소			85	85		85	85		170	170				
	1	1	본건물	본건물	나운동 산366-2임	나운동 산366-2임	85	85		85	85		170	170		2층	2층	
	2	2	화장실 1	화장실 1	미룡동 산208-3유	미룡동 산208-3유	250	250		100	100		100	100		1층	1층	
	3	3	화장실 2	화장실 2	미룡동 산204-5임	미룡동 산204-5임	250	250		100	100		100	100		1층	1층	
	4	4	주차장 1	주차장 1			12,628	12,628		100	100		100	100				
	4-1	4-1	주차장	주차장	나운동 1223-4유	나운동 1223-4유	12,528	12,528										
	4-2	4-2	화장실	화장실	나운동 산366-2임	나운동 산366-2임	100	100		100	100		100	100		1층	1층	
	5	5	주차장 2	주차장 2			1,450	1,450		100	100		100	100				
	5-1	5-1	주차장	주차장	미룡동 산262-2임	미룡동 산262-2임	1,350	1,350										
	5-2	5-2	화장실 및매점	화장실 및매점	미룡동산 241임	미룡동산 241임	100	100		100	100		100	100		1층	1층	
	6	6	주차장 3	주차장 3	나운동 산266-1임	나운동 산266-1임	7,000	7,000										
	7	7	주차장 4	주차장 4	나운동 1191-45전	나운동 1191-45전	6,950	6,950										
	8	8	도로	도로			134,605	145,667	11,062									
	9	9	오수 펌프장	오수 펌프장	나운동 1223-3	나운동 1223-3	490	490		52	52		52	52		1층	1층	
	10	10	양수장	양수장			3,234	3,234		159	159		159	159				
	10-1	10-1	양수장	양수장	미룡동 59-6 유	미룡동 59-6 유	80	80		80	80		80	80		1층	1층	
	10-2	10-2	관리사 택	관리사 택	미룡동 59-43대	미룡동 59-43대	500	500		79	79		79	79		1층	1층	
	10-3	10-3	시설녹 지 및공지	시설녹 지 및공지	미룡동 59-6 유	미룡동 59-6 유	2,654	2,654										
	11	11	쓰레기 소각장	쓰레기 소각장			2,480	2,480		496	496		496	496				
	11-1	11-1	건물	건물	지곡동 465-2유	지곡동 465-2유	496	496		496	496		496	496		1층	1층	
	11-2	11-2	주차장	주차장	지곡동 465-2유	지곡동 465-2유	1,984	1,984										
숙 박 사 설 지 구	소계						61,933	61,933		14,991	14,991		76,217	76,217				
	12	12	호텔1	호텔1			15,276	15,276		2,177	2,177		11,920	11,920				
	12-1	12-1	본건물	본건물	나운동 산366-1임	나운동 산366-1임	2,178	2,178		2,177	2,177		11,920	11,920		지하 1층 지상 15층	지하 1층 지상 15층	
	12-2	12-2	진입도 로	진입도 로	나운동 산366-1임	나운동 산366-1임	700	700										
	12-	12-	주차장	주차장	나운동	나운동	1,900	1,900										

상 가 시 설 치 구	3	3	(호)	(호)	산366-1임	산366-1임											
	12-4	12-4	조경지	조경지	나운동 산366-1임	나운동 산366-1임	10,498	10,498									
	13	13	호텔2	호텔2			15,835	15,835		1,132	1,132		4,914	4,914			
	13-1	13-1	본건물	본건물	나운동 1195-49대	나운동 1195-49대	1,132	1,132		1,132	1,132		4,914	4,914		지하 1층 지상 7층	지하 1층 지상 7층
	13-2	13-2	도로 및 주차장 (호)	도로 및 주차장 (호)	나운동 1195-49대	나운동 1195-49대	6,452	6,452									
	13-3	13-3	조경지 및공지	조경지 및공지	나운동 1195-49대	나운동 1195-49대	8,251	8,251									
	14	14	호텔3	호텔3			30,822	30,822		11,682	11,682		59,383	59,383			
	14-1	14-1	본건물	본건물	나운동 1234-31임	나운동 1234-31임	11,682	11,682		11,682	11,682		59,383	59,383		지하 2층 지상 21층	지하 2층 지상 21층
	14-2	14-2	별관	별관	나운동 1234-31임	나운동 1234-31임											
	14-3	14-3	주차장 (호)	주차장 (호)	나운동 1234-31임	나운동 1234-31임	227	227									
	14-4	14-4	조경지	조경지	나운동 1234-31임	나운동 1234-31임	8,457	8,457									
	14-5	14-5	공지	공지	나운동 1234-31임	나운동 1234-31임	3,268	3,268									
	14-6	14-6	진입도 로	진입도 로	나운동 1234-31임	나운동 1234-31임	7,188	7,188									
	소계						45,063	45,063		9,820	9,820		19,636	19,636			
상 가 시 설 치 구	15	15	종합매 점	일반음 식점	미룡동 49-2잡	미룡동 49-2잡	1,143	1,143		229	229		458	458		2층	2층
	16	16	일반음 식점1	일반음 식점1			944	944		165	165		330	330			
	16-1	16-1	일반음 식점	일반음 식점	지곡동 453-3유	지곡동 453-3유	330	330		165	165		330	330		2층	2층
	16-2	16-2	주차장	주차장	지곡동 453-3유	지곡동 453-3유	114	114									
	16-3	16-3	조경지 및공지	조경지 및공지	지곡동 453-3유	지곡동 453-3유	500	500									
	17	17	일반음 식점2	일반음 식점2			12,810	12,810		2,717	2,717		5,434	5,434			
	17-1	17-1	일반음 식점	일반음 식점	나운동 191-67대	나운동 191-67대	385	385		173	173		346	346		2층	2층
	17-2	17-2	일반음 식점	일반음 식점	나운동 191-66대	나운동 191-66대	383	383		172	172		344	344		2층	2층
	17-3	17-3	일반음 식점	일반음 식점	나운동 191-65대	나운동 191-65대	384	384		173	173		346	346		2층	2층
	17-4	17-4	일반음 식점	일반음 식점	나운동 191-64대	나운동 191-64대	386	386		174	174		348	348		2층	2층
	17-5	17-5	일반음 식점	일반음 식점	나운동 191-63대	나운동 191-63대	386	386		174	174		348	348		2층	2층
	17-6	17-6	일반음 식점	일반음 식점	나운동 191-62대	나운동 191-62대	433	433		195	195		390	390		2층	2층
	17-7	17-7	일반음 식점	일반음 식점	나운동 191-61대	나운동 191-61대	432	432		194	194		388	388		2층	2층
	17-8	17-8	일반음 식점	일반음 식점	나운동 191-60대	나운동 191-60대	441	441		198	198		396	396		2층	2층
	17-9	17-9	일반음 식점	일반음 식점	나운동 191-59대	나운동 191-59대	458	458		206	206		412	412		2층	2층
	17-10	17-10	일반음 식점	일반음 식점	나운동 191-68대	나운동 191-68대	359	359		161	161		322	322		2층	2층
	17-11	17-11	일반음 식점	일반음 식점	나운동 191-69대	나운동 191-69대	372	372		167	167		334	334		2층	2층

상 가 시 설 치 구	17-12	17-12	일반음식점	일반음식점	나운동 191-70대	나운동 191-70대	393	393		176	176		352	352		2층	2층	
	17-13	17-13	일반음식점	일반음식점	나운동 191-52대	나운동 191-52대	407	407		183	183		366	366		2층	2층	
	17-14	17-14	일반음식점	일반음식점	나운동 191-53대	나운동 191-53대	410	410		184	184		368	368		2층	2층	
	17-15	17-15	일반음식점	일반음식점	나운동 191-54대	나운동 191-54대	416	416		187	187		374	374		2층	2층	
	17-16	17-16	주차장	공공용지														
	17-17	17-17	도로	도로	나운동 191-44대	나운동 191-44대	6,765	6,765										
	17-18	17-18	조경지 및공지	조경지 및공지			-	-										
	18	18	일반음식점3	일반음식점3			10,394	10,394		1,925	1,925		3,846	3,846				
	18-1	18-1	주차장	주차장	나운동 248-1전	나운동 248-1전	970	970										
	18-2	18-2	일반음식점	일반음식점	나운동 248-9대	나운동 248-9대	381	381		131	131		262	262		2층	2층	
	18-3	18-3	일반음식점	일반음식점	나운동 248-10대	나운동 248-10대	360	360		125	125		249	249		2층	2층	
	18-4	18-4	일반음식점	일반음식점	나운동 248-11대	나운동 248-11대	403	403		139	139		278	278		2층	2층	
	18-5	18-5	일반음식점	일반음식점	나운동 248-12대	나운동 248-12대	400	400		139	139		278	278		2층	2층	
	18-6	18-6	일반음식점	일반음식점	나운동 248-13대	나운동 248-13대	403	403		140	140		280	280		2층	2층	
	18-7	18-7	일반음식점	일반음식점	나운동 248-14대	나운동 248-14대	399	399		138	138		275	275		2층	2층	
	18-8	18-8	일반음식점	일반음식점	나운동 248-15대	나운동 248-15대	479	479		167	167		334	334		2층	2층	
	18-9	18-9	일반음식점	일반음식점	나운동 248-16대	나운동 248-16대	466	466		163	163		325	325		2층	2층	
	18-10	18-10	일반음식점	일반음식점	나운동 248-17대	나운동 248-17대	473	473		166	166		331	331		2층	2층	
	18-11	18-11	일반음식점	일반음식점	나운동 261-1대	나운동 261-1대	428	428		149	149		298	298		2층	2층	
	18-12	18-12	일반음식점	일반음식점	나운동 261-1대	나운동 261-1대	450	450		156	156		312	312		2층	2층	
	18-13	18-13	일반음식점	일반음식점	나운동 261전	나운동 261전	450	450		156	156		312	312		2층	2층	
	18-14	18-14	일반음식점	일반음식점	나운동 261전	나운동 261전	444	444		156	156		312	312		2층	2층	
	18-15	18-15	도로	도로	나운동 248-1전	나운동 248-1전	1,669	1,669										
	18-16	18-16	녹지	녹지	나운동 248-1전	나운동 248-1전	2,219	2,219										
	19	19	일반음식점4	일반음식점4			7,256	7,256		2,294	2,294		4,588	4,588				
	19-1	19-1	일반음식점	일반음식점	미룡동 49-4대	미룡동 49-4대	619	619		217	217		434	434		2층	2층	
	19-2	19-2	일반음식점	일반음식점	미룡동 49-1대	미룡동 49-1대	1,046	1,046		319	319		638	638		2층	2층	
	19-3	19-3	일반음식점	일반음식점	미룡동 49-5대	미룡동 49-5대	976	976		342	342		684	684		2층	2층	
	19-4	19-4	일반음식점	일반음식점	미룡동 49-21대	미룡동 49-21대	974	974		341	341		682	682		2층	2층	
	19-5	19-5	일반음식점	종합매점	미룡동 49-7대	미룡동 49-7대	914	914		183	183		366	366		2층	2층	
	19-6	19-6	일반음식점	일반음식점	미룡동 53-11대	미룡동 53-11대	422	422		148	148		296	296		2층	2층	
	19-7	19-7	일반음식점	일반음식점	미룡동 53-12대	미룡동 53-12대	856	856		300	300		600	600		2층	2층	
	19-8	19-8	일반음식점	일반음식점	미룡동 53-13대	미룡동 53-13대	846	846		296	296		592	592		2층	2층	

상 가 시 설 지 구	19-9	19-9	일반음식점	일반음식점	미룡동 53-26대	미룡동 53-26대	423	423		148	148		296	296		2층	2층	
	19-10	19-10	도로	도로	미룡동 49-8도	미룡동 49-8도	180	180										
	20	20	일반음식점5	일반음식점5			12,516	12,516		2,490	2,490		4,980	4,980				
	20-1	20-1	일반음식점	일반음식점	미룡동 59-92유	미룡동 59-92유	555	555		160	160		320	320		2층	2층	
	20-2	20-2	일반음식점	일반음식점	미룡동 59-93유	미룡동 59-93유	564	564		160	160		320	320		2층	2층	
	20-3	20-3	일반음식점	일반음식점	미룡동 59-94유	미룡동 59-94유	620	620		190	190		380	380		2층	2층	
	20-4	20-4	일반음식점	일반음식점	미룡동 59-95유	미룡동 59-95유	647	647		190	190		380	380		2층	2층	
	20-5	20-5	일반음식점	일반음식점	미룡동 59-96유	미룡동 59-96유	598	598		200	200		400	400		2층	2층	
	20-6	20-6	일반음식점	일반음식점	미룡동 59-79유	미룡동 59-79유	847	847		190	190		380	380		2층	2층	
	20-8	20-8	일반음식점	일반음식점	미룡동 59-85유	미룡동 59-85유	436	436		160	160		320	320		2층	2층	
	20-9	20-9	일반음식점	일반음식점	미룡동 59-83유	미룡동 59-83유	585	585		160	160		320	320		2층	2층	
	20-10	20-10	일반음식점	일반음식점	미룡동 59-82유	미룡동 59-82유	680	680		200	200		400	400		2층	2층	
	20-11	20-11	일반음식점	일반음식점	미룡동 59-81유	미룡동 59-81유	693	693		200	200		400	400		2층	2층	
	20-12	20-12	일반음식점	일반음식점	미룡동 59-80유	미룡동 59-80유	545	545		160	160		320	320		2층	2층	
	20-13	20-13	주차장	주차장	미룡동 59-90유	미룡동 59-90유	1,261	1,261										
	20-14	20-14	도로	도로	미룡동 59-91유	미룡동 59-91유	1,512	1,512										
	20-15	20-15	조경지	조경지	미룡동 59-70유	미룡동 59-70유	1,480	1,480										
운 동 오 락 시 설 지 구	20-16	20-16	일반음식점	일반음식점	미룡동 59-88유	미룡동 59-88유	427	427		160	160		320	320		2층	2층	
	20-17	20-17	일반음식점	일반음식점	미룡동 59-86유	미룡동 59-86유	580	580		200	200		400	400		2층	2층	
	20-18	20-18	일반음식점	일반음식점	미룡동 59-84유	미룡동 59-84유	486	486		160	160		320	320		2층	2층	
	소계						39,614	39,614		1,268	1,268		1,466	1,466				
	21	21	운동시설1	운동시설1			4,460	4,460		-	-		-	-				
	21-1	21-1	운동시설1	운동시설1	미룡동 산242-17	미룡동 산242-17	540	540										
	21-2	21-2	운동시설2	운동시설2	미룡동 146유	미룡동 146유	300	300										
	21-3	21-3	운동시설3	운동시설3	미룡동 149-1전	미룡동 149-1전	340	340										
	21-4	21-4	잔디밭	잔디밭	미룡동 산242-17	미룡동 산242-17	3,280	3,280										
	22	22	운동시설2	운동시설2			12,387	12,387		-	-		-	-				
	22-1	22-1	운동시설1	운동시설1	나운동 267-2전	나운동 267-2전	4,790	4,790										
	22-2	22-2	휴식공간	휴식공간	나운동 267-6전	나운동 267-6전	5,508	5,508										
	22-3	22-3	조경지 및공지	조경지 및공지	나운동 산271-2임	나운동 산271-2임	989	989										
	22-4	22-4	운동시설2	운동시설2	나운동 248-4전	나운동 248-4전	1,100	1,100										
	23	23	다목적운동장	다목적운동장			7,106	7,106		40	40		40	40				
	23-1	23-1	공중화장실	공중화장실	미룡동 59-97유	미룡동 59-97유	40	40		40	40		40	40		1층	1층	



운동오락시설지구	23-2	23-2	다목적운동장	다목적운동장	미룡동 59-97유	미룡동 59-97유	7,066	7,066										
	24	24	계류장 1	계류장 1	나운동 산374-3임	나운동 산374-3임	200	200										
	25	25	계류장 2	계류장 2	미룡동 산214-5 임	미룡동 산214-5 임	850	850										
	26	26	야외수영장	야외수영장			11,935	11,935		800	800		800	800				
	26-1	26-1	탈의실 및 샤워장 1	탈의실 및 샤워장 1	나운동 1196-4유	나운동 1196-4유	100	100		100	100		100	100			1층	
	26-2	26-2	화장실 1	화장실 1	나운동 1196-4유	나운동 1196-4유	100	100		100	100		100	100			1층	
	26-3	26-3	관리사무소 (매표실)	관리사무소 (매표실)	나운동 1196-4유	나운동 1196-4유	100	100		100	100		100	100			1층	
	26-4	26-4	기계실	기계실	나운동 1196-4유	나운동 1196-4유	100	100		100	100		100	100			1층	
	26-5	26-5	화장실 2	화장실 2	나운동 1196-4유	나운동 1196-4유	100	100		100	100		100	100			1층	
	26-6	26-6	탈의실 및 샤워장 2	탈의실 및 샤워장 2	나운동 1196-4유	나운동 1196-4유	100	100		100	100		100	100			1층	
	26-7	26-7	식당	식당	나운동 1196-4유	나운동 1196-4유	100	100		100	100		100	100			1층	
	26-8	26-8	매점 1	매점 1	나운동 1196-4유	나운동 1196-4유	25	25		25	25		25	25			1층	
	26-9	26-9	매점 2	매점 2	나운동 1196-4유	나운동 1196-4유	25	25		25	25		25	25			1층	
	26-10	26-10	매점 3	매점 3	나운동 1196-4유	나운동 1196-4유	25	25		25	25		25	25			1층	
	26-11	26-11	매점 4	매점 4	나운동 1196-4유	나운동 1196-4유	25	25		25	25		25	25			1층	
	26-12	26-12	슬라이드트폴	슬라이드트폴	나운동 1196-4유	나운동 1196-4유	1,973	1,973										
	26-13	26-13	유아풀	유아풀	나운동 1196-4유	나운동 1196-4유	113	113										
	26-14	26-14	유수풀	유수풀	나운동 1196-4유	나운동 1196-4유	300	300										
	26-15	26-15	주차장	주차장	나운동 1196-4유	나운동 1196-4유	2,980	2,980										
	26-16	26-16	휴식공간	휴식공간	나운동 1196-4유	나운동 1196-4유	216	216										
	26-17	26-17	조경지 및공지	조경지 및공지	나운동 1196-4유	나운동 1196-4유	5,553	5,553										
	27	27	체력단련장 1	체력단련장 1	나운동 산334임	나운동 산334임	40	40										
	28	28	체력단련장 2	체력단련장 2	미룡동 산204-1임	미룡동 산204-1임	40	40										
	29	29	체력단련장 3	체력단련장 3	미룡동 산242-17임	미룡동 산242-17임	40	40										
	30	30	체력단련장 4	체력단련장 4	미룡동 산240-8임	미룡동 산240-8임	40	40										
	31	31	체력단련장 5	체력단련장 5	미룡동 8유	미룡동 8유	40	40										
	32	32	체력단련장 6	체력단련장 6	미룡동 산228-3임	미룡동 산228-3임	40	40										
	33	33	체력단련장 7	체력단련장 7	나운동 197-1유	나운동 197-1유	40	40										
	34	34	체력단련장 8	체력단련장 8	나운동 산230-3유	나운동 산230-3유	40	40										
	35	35	체력단	체력단	나운동	나운동	40	40										

운 동 오 락 시 설 지 구			련장9	련장9	1203-11전	1203-11전												
	36	36	무도장	무도장			2,006	2,006		230	230		230	230				
	36-1	36-1	무도장	무도장	나운동 1215-6대	나운동 1215-6대	230	230		230	230		230	230		1층	1층	
	36-2	36-2	주차장	주차장	나운동 1215-13대	나운동 1215-13대	360	360										
	36-3	36-3	조경지	조경지	나운동 1215-6대	나운동 1215-6대	1,416	1,416										
휴 양 문 화 시 설 지 구	37	37	보트하 우스	보트하 우스	나운동 1215-10잡	나운동 1215-10잡	310	310		198	198		396	396		2층	2층	
	소계						207,953	207,953		1,858	1,858		1,938	1,938				
	38	38	광장1	광장1	나운동 1223-4유	나운동 1223-4유	6,962	6,962										
휴 양 문 화 시 설 지 구	39	39	광장2	광장2			4,700	4,700		-	-		-	-				
	39-1	39-1	도로	도로	나운동 1234-7	나운동 1234-7	2,490	2,490										
	39-2	39-2	조경지	조경지	나운동 1234-7잡	나운동 1234-7잡	2,010	2,010										
휴 양 문 화 시 설 지 구	39-3	39-3	전적비	전적비	나운동 1234-7	나운동 1234-7	200	200										
	40	40	광장3	광장3			22,370	22,370		-	-		-	-				
	40-1	40-1	중앙광 장	중앙광 장	나운동 177유	나운동 177유	2,400	2,400										
휴 양 문 화 시 설 지 구	40-2	40-2	야외무 대	야외무 대	나운동 170유	나운동 170유	2,100	2,100										
	40-3	40-3	운동시 설	운동시 설	나운동 산250-2임	나운동 산250-2임	1,896	1,896										
	40-4	40-4	원형녹 지	원형녹 지	나운동 산249임	나운동 산249임	1,855	1,855										
휴 양 문 화 시 설 지 구	40-5	40-5	조경지 및공지	조경지 및공지	나운동 169-1전	나운동 169-1전	14,119	14,119										
	41	41	광장4	광장4	나운동 1196-4유	나운동 1196-4유	960	960										
	42	42	광장5	광장5			3,016	3,016		228	228		288	288				
휴 양 문 화 시 설 지 구	42-1	42-1	공연무 대 및 화장실	공연무 대 및 화장실	미룡동 48-8	미룡동 48-8	558	558		228	228		288	288		1층	1층	
	42-2	42-2	광장	중앙광 장1	미룡동 49-39잡	미룡동 49-39잡	609	609										
		42-3		중앙광 장2	미룡동 49-32잡	미룡동 49-32잡	610	610										
휴 양 문 화 시 설 지 구		42-4		중앙광 장3	미룡동 83-27잡	미룡동 83-27잡	449	449										
		42-5		중앙광 장4	미룡동 49-42잡	미룡동 49-42잡	282	282										
		42-6		중앙광 장5	미룡동 49-40잡	미룡동 49-40잡	106	106										
휴 양 문 화 시 설 지 구		42-7		중앙광 장6	미룡동 49-43잡	미룡동 49-43잡	85	85										
		42-8		중앙광 장7	미룡동 48-7유	미룡동 48-7유	317	317										
	59	59	광장6	광장6			4,058	4,058										
휴 양 문 화 시 설 지 구	59-1	59-1	중앙광 장1	중앙광 장1	미룡동 산218-3	미룡동 산218-3	298	298										
	59-2	59-2	중앙광 장2	중앙광 장2	미룡동 산218-5	미룡동 산218-5	397	397										
	59-3	59-3	원형녹 지1	원형녹 지1	미룡동 59-1	미룡동 59-1	301	301										
휴 양 문 화 시 설 지 구	59-4	59-4	원형녹 지2	원형녹 지2	미룡동 산218-1	미룡동 산218-1	893	893										
	59-5	59-5	휴식공	휴식공	나운동	나운동	1,012	1,012										

휴양문화시설지구	5	5	간1	간1	197-6	197-6											
	59-6	59-6	휴식공간2	휴식공간2	나운동 197-7	나운동 197-7	1,157	1,157									
	43	43	야외공연장(주차장)	야외공연장(주차장)			6,200	6,200		200	200		200	200			
	43-1	43-1	주차장	주차장	나운동 1222-13전	나운동 1222-13전	6,000	6,000									
	43-2	43-2	야외무대	야외무대	나운동 1222-13전	나운동 1222-13전	100	100		100	100		100	100			
	43-3	43-3	화장실	화장실	나운동 1222-43잡	나운동 1222-43잡	100	100		100	100		100	100		1층	1층
	44	44	수변무대	수변무대	나운동 213유	나운동 213유	1,350	1,350									
	45	45	잔디광장	잔디광장			5,700	5,700		100	100		100	100			
	45-1	45-1	잔디광장	잔디광장	미룡동 49-15잡	미룡동 49-15잡	2,550	2,550									
	45-2	45-2	공중화장실													1층	
	45-3	45-3	기념탑광장	기념탑광장	미룡동 53-15잡	미룡동 53-15잡	3,150	3,150		100	100		100	100			
	46	46	피크닉장	피크닉장			22,420	22,420									
	46-1	46-1	피크닉장	피크닉장	미룡동산 243	미룡동산 243	22,420	22,420									
	47	47	산림욕장	산림욕장	미룡동산 242-17임	미룡동산 242-17임	21,320	21,320									
	48	48	전망대	전망대	미룡동산 264임	미룡동산 264임	400	400		80	80		160	160		2층	2층
	49	49	생태습지1	생태습지1			17,827	17,827		100	100		100	100			
	49-1	49-1	생태습지	생태습지	지곡동 421유	지곡동 421유	5,562	5,562									
	49-2	49-2	화장실	화장실	지곡동 416-4유	지곡동 416-4유	246	246		100	100		100	100		1층	
	49-3	49-3	주차장	주차장	지곡동 418-4전	지곡동 418-4전	636	636									
		49-4		생태습지	지곡동 415유	지곡동 415유	7,328	7,328									
		49-5		생태습지	지곡동 421-2유	지곡동 421-2유	3,283	3,283									
		49-6		생태습지	지곡동 421-1유	지곡동 421-1유	744	744									
		49-7		생태습지	지곡동 421-6유	지곡동 421-6유	28	28									
	50	50	생태습지2	생태습지2			14,850	14,850		300	300		300	300			
	50-1	50-1	생태습지	생태습지	미룡동 4유	미룡동 4유	9,700	9,700									
	50-2	50-2	생태교실및관리사무소	생태교실및관리사무소	미룡동 6-8전	미룡동 6-8전	200	200		200	200		200	200		1층	
	50-3	50-3	화장실	화장실	미룡동산 223-1임	미룡동산 223-1임	100	100		100	100		100	100		1층	
	50-4	50-4	주차장	주차장	미룡동산 223-3임	미룡동산 223-3임	818	818									
	50-5	50-5	야외학습장1	야외학습장1	미룡동 2-1전	미룡동 2-1전	951	951									
	50-6	50-6	야외학습장2	야외학습장2	미룡동 1답	미룡동 1답	896	896									
	50-	50-	도로	도로	미룡동	미룡동	1,106	1,106									

휴 양 문 화 시 설 지 구	7	7			6-8전	6-8전											
	50-8	50-8	조경지 및공지	조경지 및공지	미룡동 2-1전	미룡동 2-1전	1,079	1,079									
	51	51	생태습 지 3	생태습 지 3	나운동 239유	나운동 239유	3,440	3,440									
	52	52	조경휴 게소1	조경휴 게소1			1,526	1,526		200	200		200	200			
	52-1	52-1	매점	매점	나운동 166-4전	나운동 166-4전	100	100		100	100		100	100			1층
	52-2	52-2	화장실	화장실	나운동 172-1전	나운동 172-1전	100	100		100	100		100	100			1층
	52-3	52-3	조경지 및공지	조경지 및공지	나운동 172번지	나운동 172번지	1,326	1,326									
	53	53	조경휴 게소2	조경휴 게소2			35,302	35,302		400	400		400	400			
	53-1	53-1	매점	매점	나운동 191-8전	나운동 191-8전	598	598		100	100		100	100		1층	1층
	53-2	53-2	화장실	화장실	나운동 191-8전	나운동 191-8전	1,474	1,474		100	100		100	100		1층	1층
	53-3	53-3	주차장	주차장	나운동 191-12전	나운동 191-12전	1,078	1,078									
		53-4		주차장	나운동 산235-3	나운동 산235-3	2,182	2,182									
		53-5		주차장	나운동 201-2임	나운동 201-2임	1,478	1,478									
		53-6		온실	나운동 191-1	나운동 191-1	979	979		200	200		200	200			1층
	53-4	53-7	잔디밭	잔디밭	나운동 191-12전	나운동 191-12전	1,788	1,788									
	53-5	53-8	조경지 및 공지	조경지 및 공지	나운동 191-18전	나운동 191-18전	896	896									
		53-9		조경지	나운동 188-7유	나운동 188-7유	3,296	3,296									
		53-10		조경지	나운동 188-11유	나운동 188-11유	1,465	1,465									
		53-11		조경지	나운동 191-2전	나운동 191-2전	331	331									
		53-12		조경지	나운동 191-3전	나운동 191-3전	139	139									
		53-13		조경지	나운동 191-4전	나운동 191-4전	248	248									
		53-14		조경지	나운동 191-5전	나운동 191-5전	2,340	2,340									
		53-15		조경지	나운동 191-6전	나운동 191-6전	284	284									
		53-16		조경지	나운동 191-7전	나운동 191-7전	896	896									
		53-17		조경지	나운동 191-8전	나운동 191-8전	2,631	2,631									
		53-18		조경지	나운동 191-9묘	나운동 191-9묘	89	89									
		53-19		조경지	나운동 191-10전	나운동 191-10전	506	506									
		53-20		조경지	나운동 191-11도	나운동 191-11도	106	106									
		53-21		조경지	나운동 191-13전	나운동 191-13전	212	212									
		53-22		조경지	나운동 191-14전	나운동 191-14전	296	296									
		53-23		조경지	나운동 191-16전	나운동 191-16전	526	526									
		53-24		조경지	나운동 191-17전	나운동 191-17전	698	698									

	53-25		조경지	나운동 191-19전	나운동 191-19전	552	552										
	53-26		조경지	나운동 191-20대	나운동 191-20대	129	129										
	53-27		조경지	나운동 191-21대	나운동 191-21대	169	169										
	53-28		조경지	나운동 191-22대	나운동 191-22대	896	896										
	53-29		조경지	나운동 191-23대	나운동 191-23대	486	486										
	53-30		중앙광 장	나운동 191-24전	나운동 191-24전	674	674										
	53-31		조경지	나운동 191-26전	나운동 191-26전	486	486										
	53-32		조경지	나운동 191-27전	나운동 191-27전	241	241										
	53-33		조경지	나운동 191-28묘	나운동 191-28묘	139	139										
	53-34		조경지	나운동 191-29전	나운동 191-29전	704	704										
	53-35		조경지	나운동 191-30전	나운동 191-30전	208	208										
	53-36		조경지	나운동 191-33전	나운동 191-33전	774	774										
	53-37		조경지	나운동 191-35전	나운동 191-35전	159	159										
	53-38		조경지	나운동 191-38전	나운동 191-38전	364	364										
	53-39		조경지	나운동 191-39전	나운동 191-39전	165	165										
	53-40		조경지	나운동 191-40전	나운동 191-40전	440	440										
	53-41		조경지	나운동 191-23대	나운동 191-23대	486	486										
	53-42		조경지	나운동 192-1전	나운동 192-1전	393	393										
	53-43		조경지	나운동 192-2전	나운동 192-2전	460	460										
	53-44		조경지	나운동 192-3전	나운동 192-3전	60	60										
	53-45		조경지	나운동 194유	나운동 194유	215	215										
	53-46		조경지	나운동 194-3유	나운동 194-3유	1,078	1,078										
	53-47		조경지	나운동 산226	나운동 산226	1,488	1,488										
54	54	자연학 습장1	자연학 습장1			19,452	19,452		150	150		150	150				
54-1	54-1	화장실 및매점	화장실 및매점	나운동산 279-1임	나운동산 279-1임	150	150		150	150		150	150			1층	
54-2	54-2	놀이마 당	놀이마 당	나운동산 265-2전	나운동산 265-2전	1,963	1,963										
54-3	54-3	휴식공 간	휴식공 간	나운동산 282-1임	나운동산 282-1임	500	500										
54-4	54-4	자연학 습장1	자연학 습장1	나운동산 279-1임	나운동산 279-1임	1,286	1,286										
54-5	54-5	조경지 및공지	조경지 및공지	나운동산 282-1임	나운동산 282-1임	7,978	7,978										
54-6	54-6	휴식공 간 2	휴식공 간 2	나운동 1196-4유	나운동 1196-4유	417	417										
54-7	54-7	휴식공 간 3	휴식공 간 3	나운동 1203-7전	나운동 1203-7전	3,414	3,414										
54-	54-	자연학	자연학	나운동	나운동	3,744	3,744										

	8	8	습장2	습장2	1203-7전	1203-7전											
	55	55	자연학 습장2	자연학 습장2			15,950	15,950		100	100		100	100			
	55-1	55-1	자연학 습장2	자연학 습장2	나운동 1207-5전	나운동 1207-5전	2,296	2,296									
	55-2	55-2	휴식공 간	휴식공 간	나운동 1207-4전	나운동 1207-4전	148	148									
	55-3	55-3	놀이마 당	놀이마 당	나운동산 328-1임	나운동산 328-1임	982	982									
	55-4	55-4	화장실 및매점	화장실 및매점	나운동 1207-1전	나운동 1207-1전	100	100		100	100		100	100		1층	
	55-5	55-5	도로및 광장	도로및 광장	나운동 1207-4전	나운동 1207-4전	3,431	3,431									
	55-6	55-6	조경지 및공지	조경지 및공지	나운동산 328-1임	나운동산 328-1임	8,993	8,993									
	56	56	상징탑	상징탑	나운동 1234-5전	나운동 1234-5전	150	150									
기 타 시 설 지 구	57	57	고사분 수	고사분 수	나운동 1215유	나운동 1215유											
	58	58	잔교 (연결브 릿지)	잔교 (연결브 릿지)	미룡동 59유	미룡동 59유											
	소계						1,233,015	1,221,953	-11,062								
	59	59	녹지	녹지			1,231,810	1,220,748	-11,062								
			유지	유지			1,205	1,205									

## 3. 도로결정(변경)조서

구분	등급	류별	번호	폭원	연장(m)		면적(㎡)		기능	기점	종점	비고
					변경전	변경후	변경전	변경후				
총계					11,961	14,793	134,605	145,667				
소계					1,800	1,800	54,250	54,250				
기정	대로	2	1	30	1,800	1,800	54,250	54,250	간선도로	나운동74-3도	자곡동189-1임	
소계					2,788	2,788	35,501	35,501				
기정	중로	1	1	20	893	893	6,194	6,194	집산도로	미룡동438-22전	미룡동59-108답	도시계획재정비내용 반영(유원지내편입)
기정	중로	1	2	20	215	215	4,515	4,515	집산도로	나운동산145-5임	나운동1233-9도	
기정	중로	3	1	12	405	405	4,860	4,860	내부순환도로	나운동1234도	나운동산373-7도	
변경	중로	3	1	12	405	405	4,860	4,860	내부순환도로 자전거도로	나운동1234도	나운동산373-7도	자전거도로 기능부여
기정	중로	2	2	15	1,000	1,000	15,700	15,700	내부순환도로	나운동1195-14도	나운동174-3도	
기정	중로	2	3	15	275	275	4,232	4,232	내부순환도로	지곡동산114-6유	지곡동418-10전	
변경	중로	2	3	15	275	275	4,232	4,232	내부순환도로 자전거도로	지곡동산114-6유	지곡동418-10전	자전거도로 기능부여
소계					7,373	10,205	44,854	55,916				
기정	소로	1	1	10	2,298	2,298	23,200	23,200	내부순환도로	나운동373-3도	지곡동461-1전	
변경	소로	1	1	10	2,298	2,298	23,200	23,200	내부순환도로 자전거도로	나운동373-3도	지곡동453-2전	자전거도로기능부여 및 지번정정
기정	소로	1	3	10	99	99	1,025	1,025	내부순환도로	나운동1195-54전	나운동1195-52임	
기정	소로	3	1	4	1,524	1,524	6,100	6,100	산책로	나운동1203-11전	나운동산236-1임	

변경	소로	3	1	4	1,524	1,595	6,100	6,380	산책로 자전거도로	나운동1203-32전	나운동산236-7입	자전거도로기능부여 및 지번정정
기정	소로	3	2	4	547	547	2,188	2,188	산책로	나운동1195-53입	나운동1506구	
변경	소로	3	2	4	547	547	2,188	2,188	산책로 자전거도로	나운동1196-7입	나운동1506구	자전거도로기능부여 및 지번정정
기정	소로	3	3	4	435	435	1,743	1,743	산책로	미룡동1223-1전	나운동산374-8입	
변경	소로	3	3	4	435	435	1,743	1,743	산책로	미룡동1223-1전	나운동산374-8입	테크 315m
기정	소로	3	4	6	37	37	222	222	산책로	미룡동4유	미룡동4유	
변경	소로	3	4	6	37	37	222	222	산책로	미룡동4-3	미룡동4-2	토지분할에의한 지번정정
기정	소로	3	5	4	622	622	2,488	2,488	산책로	나운동188-1유	나운동197-6전	
변경	소로	3	5	4	622	664	2,488	2,656	산책로 자전거도로	나운동188-1유	나운동산243-3	자전거도로기능부여 및 지번정정
기정	소로	3	6	6	322	322	1,932	1,932	산책로	미룡동48유	미룡동59-2유	
기정	소로	3	7	4	147	147	588	588	산책로	미룡동산264입	미룡동산241입	
기정	소로	3	8	4	38	38	152	152	산책로	미룡동산218-4유	나운동197-6전	
변경	소로	3	8	4	38	-	152	-				종점광장부지에편입 (폐지)
기정	소로	3	11	4	1,304	1,304	5,216	5,216	산책로	나운동1195-14도	나운동1202-4전	
기정	소로	3	11	4	1,304	1,304	5,216	5,216	산책로 자전거도로	나운동1196-6도	나운동1202-10전	자전거도로기능부여
신설	소로	3	12	4		485		1,940	산책로 자전거도로	미룡동산218-5	미룡동4-2	
신설	소로	3	13	4		1,140		4,560	산책로 자전거도로	미룡동1-6	지곡동430-5	
신설	소로	3	14	4		804		3,216	산책로 자전거도로	지곡동415-4	지곡동465-15	
신설	소로	3	15	3		262		786	산책로	지곡동430-2	지곡동453	테크시공
신설	소로	3	16	4		66		264	산책로 자전거도로	지곡동430-6	지곡동431-1	

## 도로편입토지조서

연번	소 재 지		지목	지적 (㎡)	편입토지 (㎡)	주 소	성 명	비고
	동	지 번						
합계				145,667	145,667			
1	나운동	174-3	도	2,265	2,265		군산시	대2-1
2	나운동	산214-1	도	3,356	3,356		군산시	
3	나운동	산215-3	임	68	68		군산시	
4	나운동	174-18	임	78	78		국(재무부)	
5	나운동	산216-3	임	939	939		국(재무부)	
6	나운동	177-1	도	193	193		군산시	
7	나운동	산216-2	도	530	530		국(산림청)	
8	나운동	174-19	임	26	26		국(재무부)	
9	나운동	174-20	임	90	90		국(재무부)	
10	나운동	산216-5	임	1,112	1,112		국(재무부)	
11	나운동	산216-6	임	111	111		국(재무부)	
12	나운동	184-5	전	61	61	익산시 평화동 56	전북농지개발조합	
13	나운동	184-6	전	367	367		군산시	

14	나운동	산223-7	임	231	231	부산시 남구 민락동 30-1	유화자	
15	나운동	산223-6	임	1,201	1,201		군산시	
16	나운동	산223-5	임	64	64	부산시 남구 민락동 30-1	유화자	
17	나운동	1517-4	도	8	8		군산시	
18	나운동	산227-5	묘	548	548		군산시	
19	나운동	1517-5	도	178	178		군산시	
20	나운동	1517-6	도	145	145	서울중구 태평로1가64-8	재단법인기독교 대한감리회유지재단	
21	나운동	산224-4	임	3,554	3,554		군산시	
22	나운동	1517-7	임	679	679	서울중구 태평로1가64-8	재단법인기독교 대한감리회유지재단	
23	지곡동	484	도	956	956		군산시	
24	지곡동	324-37	임	270	270		군산시	
25	지곡동	324-28	임	193	193	군산시 지곡동 324-25	정영해	
26	나운동	1495	도	650	650		국(농수산부)	
27	나운동	191-46	임	182	182		군산시	
28	나운동	192-1	전	27	27		국(재무부)	
29	지곡동	324-14	대	2	2	전주 완산구 중화산동2가 256 우성근영타운101/1805	김차남	
30	지곡동	324-15	대	7	7	"	"	
31	지곡동	324-36	대	50	50		군산시	
32	지곡동	324-35	전	788	788	경암동 671-9	채금주	
33	지곡동	324-4	전	90	90	전주 완산구 중화산동2가 256 우성근영타운101/1805	김차남	
34	지곡동	192-2	전	67	67		국(재무부)	
35	나운동	192-3	전	45	45		국(재무부)	
36	나운동	324-21	도	99	99		군산시	
37	지곡동	328-1	전	100	100	내초동 18	채금주	
38	지곡동	328-7	전	163	163	"	채금주	
39	지곡동	329-2	전	95	95	"	채금주	
40	지곡동	329	전	35	35	"	채금주	
41	지곡동	329-4	전	21	21		군산시	
42	지곡동	329-5	전	17	17	전남광양시 광양읍 765-3	임진순	
43	지곡동	329-3	전	2	2		군산시	
44	지곡동	329-1	전	26	26	내초동 18	채금주	
45	나운동	191-35	묘	4	4	서울서초구 반포동110-6그 랑빌602호	김정훈	
46	나운동	191-12	전	380	380	"	김정훈	
47	나운동	191-14	전	286	286	"	김정훈	
48	나운동	191-42	전	250	250		군산시	
49	나운동	191-16	전	34	34	서울서초구 반포동110-6그 랑빌602호	김정훈	
50	나운동	191-15	전	410	410		군산시	
51	나운동	산236-7	임	36	36		군산시	
52	나운동	산236-1	임	136	136	전주 경원동 2가 40-15	고시성	
53	나운동	산236-4	임	665	665		군산시	
54	나운동	산236-6	임	115	115		군산시	
55	나운동	산236-2	임	216	216	서수면 서수리 772-5	문병준	
56	나운동	산236-5	임	53	53	전주 경원동 2가 40-15	고시성	
57	지곡동	산104	임	208	208		국(산림청)	
58	지곡동	산104-3	임	1,650	1,650		군산시	
59	지곡동	332-4	전	26	26		군산시	
60	지곡동	332-3	전	29	29		고창용	
61	지곡동	산104-2	도	498	498		국	
62	나운동	산237-1	임	817	817		군산시	
63	나운동	산237	임	858	858	옥구읍 상평리 323	여산송씨정가공파 세진종친회	
64	나운동	산237-2	임	276	276		군산시	
65	지곡동	산105-3	임	188	188		군산시	
66	지곡동	485	도	1,649	1,649		국(농수산부)	



67	나운동	산223-3	임	202	202	옥구읍 선연리 115	박성만	
68	나운동	산223-7	임	933	933		군산시	
69	미룡동	6-8	전	34	34	서울송파구 가락동 479가락 시영 아파트 41동/208호	노영화	
70	나운동	산223-4	임	422	422	부산시 남구 민락동 30-1	유화자	
71	미룡동	1	답	14	14	구암동65현대아파트 101/1203	이이환	
72	미룡동	1-1	전	203	203	나운동 812-6	김병준	
73	미룡동	1-3	전	471	471		군산시	
74	미룡동	1-2	전	390	390		국(재무부)	
75	미룡동	1-4	전	735	735		국(재무부)	
76	미룡동	1-6	전	48	48		군산시	
77	미룡동	산225-4	임	36	36		국(산림청)	
78	미룡동	산225-2	임	344	344		국(산림청)	
79	미룡동	산225-3	임	806	806		군산시	
80	지곡동	산108-1	임	557	557		군산시	
81	지곡동	산108	임	577	577		군산시	
82	지곡동	432	전	595	595	나운동835주공아파트3차 123/204	지명철	
83	지곡동	432-9	전	935	935		군산시	
84	지곡동	432-10	전	41	41		군산시	
85	지곡동	433-1	전	362	362	익산시 평화동 56	전북농지개발조합	
86	지곡동	431	답	500	500	옥구읍 이곡리 21-3	왕치범	
87	지곡동	431-2	답	150	150		군산시	
88	지곡동	431-1	답	567	567		군산시	
89	지곡동	433-4	전	536	536		군산시	
90	지곡동	430-1	전	601	601		군산시	
91	지곡동	430-6	유	367	367	익산시 평화동 56	전북농지개발조합	
92	지곡동	430-4	유	325	325		군산시	
93	지곡동	430-5	유	408	408	익산시 평화동 56	전북농지개발조합	
94	지곡동	432-11	전	129	129		군산시	
95	지곡동	432-12	전	22	22		군산시	
96	지곡동	산190	임	108	108		국(산림청)	
97	지곡동	산189-1	도	481	481		군산시	
98	지곡동	371-39	임	54	54	대구광역시 달서구 상인동797 주공아파트308/701	신영범	
99	지곡동	371-38	임	119	119	대전광역시 서구 관저동 1130 신설마을 아파트205/1101	나부연	
100	지곡동	371-34	임	139	139	대전광역시 용문동 285-3 덕일한마을 아파트1328	유각형	
101	지곡동	461-1	전	156	156		국(재정경제원)	
102	지곡동	461-4	도	250	250		군산시	
103	지곡동	산187	임	610	610		군산시	
104	지곡동	산187-1	도	510	510		군산시	
105	지곡동	458-2	답	408	408		군산시	
106	지곡동	461-5	도	29	29		군산시	
107	지곡동	산185-5	도	690	690		군산시	
108	지곡동	457-1	도	486	486		군산시	
109	지곡동	453-2	도	412	412		군산시	
110	지곡동	457-2	도	9	9		군산시	
111	지곡동	457-4	유	105	105	익산시 평화동 56	전북농지개발조합	
112	지곡동	485	도	3,400	3,400		국(농수산부)	
113	지곡동	453-5	유	66	66	익산시 평화동 56	전북농지개발조합	
114	지곡동	453-4	유	320	320	익산시 평화동 56	전북농지개발조합	
115	지곡동	457-3	유	33	33	익산시 평화동 56	전북농지개발조합	
116	지곡동	453	유	1,350	1,350	익산시 평화동 56	전북농지개발조합	
117	지곡동	486	구	82	82		국(농수산부)	
118	지곡동	430-2	유	4,650	4,650		군산시	
계				54,250	54,250			

1	미룡동	438-22	전	37	37	지곡동 259동신아파트 105/1107	김영순	중1-1
2	미룡동	산155-1	임	46	46	미룡동 392	김우택	
3	미룡동	438-7	전	451	451	나운동 155-10동신아파트 104/1206	문경원	
4	미룡동	434-7	전	81	81	나운동 754-2힐하우스 305	김기련	
5	미룡동	434-6	전	263	263	"	김기련	
6	미룡동	산169-2	임	315	315	인천시 남동구 간석동 495-5 금호아파트 4동601호	진여섭	
7	미룡동	산166-1	임	4	4	회현면 학당리 529-1	김학영	
8	미룡동	434-1	전	92	92	미룡동250	김기중	
9	미룡동	429-3	전	98	98		군산시	
10	미룡동	429-7	전	73	73		군산시	
11	미룡동	산176-6	임	198	198	충남 부여군홍산면 북촌리 275	김연희	
12	미룡동	산176-7	임	587	587	미룡동 447	조성대	
13	미룡동	산177	임	12	12	"	조성대	
14	미룡동	산176-5	임	115	115	"	조성대	
15	미룡동	산178	임	36	36	나운동1187-2금호2차아파트 가동 305호	고봉택	
16	미룡동	429-11	전	5	5	"	고봉택	
17	미룡동	429-5	전	8	8		군산시	
18	미룡동	429-13	전	113	113		군산시	
19	미룡동	429-14	전	40	40		군산시	
20	미룡동	429-17	전	65	65	지곡동158-1은파코아루apt 106/303	홍성철	
21	미룡동	산180-2	임	497	497	옥구읍 선연리 131	남양홍씨남양공파 선연리종중	
22	미룡동	420-3	전	435	435	신창동 7	사회복지법인 임마누엘	
23	미룡동	산193	임	362	362	"	"	
24	미룡동	산197	임	292	292	나운동 754-2힐하우스 305	김기련	
25	미룡동	산199	임	332	332	성산면 여방리 71	조옥화	
26	미룡동	389	대	217	217	미룡동 389	김기영	
27	미룡동	387	전	40	40	경암동 671-1 대명아파트 비동308	김경근	
28	미룡동	385-1	전	47	47	미룡동 389	김기영	
29	미룡동	386-4	전	39	39	지곡동 487-8	서춘자	
30	미룡동	산202	임	82	82	전주시 덕진구 인후동2가 1562-34	문주완	
31	미룡동	Jan-57	대	275	275	"	문주완	
32	미룡동	57	대	298	298	미룡동 57	김길진	
33	미룡동	산203-1	임	372	372	"	김길진	
34	미룡동	834-31	도	43	43		국(건설부)	
35	미룡동	Jan-58	도	53	53		군산시	
36	미룡동	Jul-59	도	40	40	익산시 평화동 56	전북농지개발조합	
37	미룡동	59-32	도	26	26		군산시	
38	미룡동	59-108	답	105	105	미룡동 57	김길진	
계				6,194	6,194			
1	미룡동	산154-5	임	296	296		군산시	중1-2
2	나운동	산368-8	도	67	67		군산시	
3	나운동	산366-16	임	131	131		군산시	
4	나운동	산366-18	임	176	176		군산시	
5	미룡동	산145-6	임	78	78		군산시	
6	미룡동	산145-4	임	111	111	익산시 황등면 황등리 902	경주이씨성서공파 미제군묘동종중	
7	미룡동	산366-19	임	1,274	1,274		군산시	
8	나운동	산366-1	임	23	23		이성남	
9	나운동	1234-7	잡	951	951		군산시	
10	나운동	산366	임	1,389	1,389	중동 265-39	문길례	
11	나운동	1233-9	도	19	19		군산시	
계				4,515	4,515			

1	나운동	1195-18	도	398	398		군산시	중2-2
2	나운동	1195-3	유	8	8	익산시 평화동 56	전북농지개발조합	
3	나운동	1195-14	도	310	310	나운동 174	이공득	
4	나운동	1504	도	876	876		국(농수산부)	
5	나운동	1196-1	도	27	27		군산시	
6	나운동	산282-3	도	1,150	1,150		군산시	
7	나운동	213-1	도	3,991	3,991		군산시	
8	나운동	산270-1	도	950	950		군산시	
9	나운동	248-6	도	1,462	1,462		군산시	
10	나운동	263-3	도	746	746		군산시	
11	나운동	248-1	도	199	199		군산시	
12	나운동	산248-6	전	689	689		군산시	
13	나운동	산249-1	도	1,089	1,089		군산시	
14	나운동	산266-4	도	568	568		군산시	
15	나운동	산252-5	도	361	361		군산시	
16	나운동	산249-2	도	768	768		군산시	
17	나운동	산252-3	도	110	110		군산시	
18	나운동	166-8	도	1,693	1,693		군산시	
19	나운동	1494	도	70	70		국(농수산부)	
20	나운동	174-3	도	235	235		군산시	
계				15,700	15,700			
1	지곡동	산107-2	유	74	74		군산시	중2-3
2	지곡동	415-4	유	84	84	익산시 평화동 56	전북농지개발조합	
3	지곡동	산114-2	유	80	80	"	전북농지개발조합	
4	지곡동	산114-6	유	370	370		군산시	
5	지곡동	415-3	유	46	46	익산시 평화동 56	전북농지개발조합	
6	지곡동	산114-4	임	74	74		군산시	
7	지곡동	산114-3	임	236	236		군산시	
8	지곡동	산114-5	임	599	599		군산시	
9	지곡동	산115-2	임	275	275		군산시	
10	지곡동	526-3	전	37	37		군산시	
11	지곡동	426	전	390	390		군산시	
12	지곡동	426-2	전	13	13		군산시	
13	지곡동	산115-3	임	106	106		군산시	
14	지곡동	산117-1	임	91	91		군산시	
15	지곡동	산117-1	임	19	19	옥구읍 상평 693	풍양조씨옥구 내화중중	
16	지곡동	산115	임	18	18	서울 마포구 망원동 313-12	이정신	
17	지곡동	414-1	전	16	16	익산시 평화동 56	전북농지개발조합	
18	지곡동	414-3	도	178	178		군산시	
19	지곡동	414-4	전	130	130		군산시	
20	지곡동	415-2	유	157	157		군산시	
21	지곡동	416-3	도	142	142	지곡동 368	고태규	
22	지곡동	416-5	유	236	236	익산시 평화동 56	전북농지개발조합	
23	지곡동	417-2	도	49	49		군산시	
24	지곡동	417-4	전	63	63		군산시	
25	지곡동	396-7	전	45	45		군산시	
26	지곡동	418-12	전	260	260		군산시	
27	지곡동	418-3	묘	138	138		군산시	
28	지곡동	418-10	전	267	267		군산시	
29	지곡동	396-10	대	12	12		군산시	
30	지곡동	396-8	도	12	12		두말녀	
31	지곡동	396-5	도	3	3		국(건설교통부)	
32	지곡동	418-6	도	4	4		군산시	
33	지곡동	396-6	도	8	8		군산시	
계				4,232	4,232			
1	나운동	산364-5	임	87	87		국	중3-1
2	나운동	134	도	140	140	익산시 평화동 56	전북농지개발조합	
3	나운동	1233-9	도	1,387	1,387		군산시	

4	나운동	산367-5	도	1,312	1,312		군산시	
5	나운동	산368-7	도	304	304		군산시	
6	나운동	산368-4	도	748	748		군산시	
7	나운동	산369-1	도	87	87		이진영	
8	나운동	1222-32	도	137	137		군산시	
9	나운동	산370-5	도	46	46		군산시	
10	나운동	산376-3	도	157	157		군산시	
11	나운동	산373-7	도	455	455		군산시	
계				4,860	4,860			
1	나운동	373-3	도	137	137		군산시	소1-1
2	나운동	산373-7	도	425	425		군산시	
3	나운동	1222-38	도	66	66	나운동 1120-15	이득우	
4	나운동	1215-11	도	910	910		군산시	
5	나운동	1215-9	도	158	158		군산시	
6	나운동	산374-14	도	12	12		군산시	
7	나운동	산374-13	도	218	218		군산시	
8	미룡동	49-15	잡	27	27		군산시	
9	미룡동	49-44	대	3,134	3,134		군산시	
10	미룡동	49-11	잡	1	1	익산시 평화동 56	전북농지개발조합	
11	미룡동	49-10	잡	4	4	"	전북농지개발조합	
12	미룡동	49-32	잡	76	76		군산시	
13	미룡동	산208-3	유	198	198	익산시 평화동 56	전북농지개발조합	
14	미룡동	산208-4	도	10	10	서울은평구 구산동217-3	김기련	
15	미룡동	산207-4	도	75	75		군산시	
16	미룡동	산206-7	도	1,348	1,348		군산시	
17	미룡동	산204-3	유	418	418	익산시 평화동 56	전북농지개발조합	
18	미룡동	산204-5	유	198	198		군산시	
19	미룡동	산203-5	도	36	36		군산시	
20	미룡동	산203-3	유	90	90	익산시 평화동 56	전북농지개발조합	
21	미룡동	59-3	유	68	68	익산시 평화동 56	전북농지개발조합	
22	미룡동	59-39	도	72	72		군산시	
23	미룡동	59-7	도	10	10	익산시 평화동 56	전북농지개발조합	
24	미룡동	59-32	도	30	30		군산시	
25	미룡동	59-41	도	218	218		군산시	
26	미룡동	59-98	유	18	18	익산시 평화동 56	전북농지개발조합	
27	미룡동	59-97	유	375	375		군산시	
28	미룡동	59-42	도	870	870		군산시	
29	미룡동	59-43	대	10	10	익산시 평화동 56	전북농지개발조합	
30	미룡동	59-6	유	984	984	익산시 평화동 56	전북농지개발조합	
31	미룡동	59-70	원	5	5	지곡동 563-3	백미자	
32	미룡동	59-79	원	12	12	"	백미자	
33	미룡동	산242-10	임	88	88	익산시 평화동 56	전북농지개발조합	
34	미룡동	산242-30	임	17	17	익산시 평화동 56	전북농지개발조합	
35	미룡동	산242-11	도	3,563	3,563		군산시	
36	미룡동	산262-1	도	75	75	선산김씨백암파종건공 옥구 종중		
37	미룡동	산262-2	도	618	618		군산시	
38	미룡동	산242-16	도	2,189	2,189		군산시	
39	미룡동	산241-2	도	135	135		군산시	
40	미룡동	산242-15	도	18	18		군산시	
41	미룡동	산240-6	유	228	228		군산시	
42	미룡동	산240-9	도	229	229		군산시	
43	미룡동	156-5	도	89	89		군산시	
44	미룡동	156-6	도	132	132		군산시	
45	미룡동	157-2	답	110	110	미룡동 9	김영모	
46	미룡동	156-7	도	121	121		군산시	
47	지곡동	산240-7	도	2,347	2,347		군산시	
48	지곡동	산196-3	도	273	273		군산시	
49	지곡동	산195-1	도	324	324		군산시	

50	지곡동	452-1	도	87	87		군산시	
51	지곡동	466-3	전	18	18		군산시	
52	지곡동	453-1	도	318	318		군산시	
53	지곡동	465-4	도	178	178		군산시	
54	지곡동	465-8	도	41	41		군산시	
55	지곡동	465-10	도	300	300		군산시	
56	지곡동	산193-5	도	795	795		군산시	
57	지곡동	산462-3	도	66	66		군산시	
58	지곡동	453-2	도	628	628		군산시	
계				23,200	23,200			
1	나운동	1195-54	전	77	77		군산시	소1-3
2	나운동	1196-7	임	527	527	익산시 평화동 56	전북농지개발조합	
	나운동	1195-52	임	421	421		군산시	
계				1,025	1,025			
1	나운동	1203-32	전	16	16		군산시	소3-1
2	나운동	239-2	유	770	770	익산시 평화동 56	전북농지개발조합	
3	나운동	산248-3	유	410	410	익산시 평화동 56	전북농지개발조합	
4	나운동	239-4	유	19	19	익산시 평화동 56	전북농지개발조합	
5	나운동	239	유	692	692	익산시 평화동 56	전북농지개발조합	
6	나운동	228-2	유	69	69	익산시 평화동 56	전북농지개발조합	
7	나운동	228-1	유	58	58	익산시 평화동 56	전북농지개발조합	
8	나운동	170-2	유	21	21	익산시 평화동 56	전북농지개발조합	
9	나운동	170-1	유	121	121	익산시 평화동 56	전북농지개발조합	
10	나운동	170	유	171	171	익산시 평화동 56	전북농지개발조합	
11	나운동	177	유	1,003	1,003	익산시 평화동 56	전북농지개발조합	
12	나운동	산230-2	임	272	272	익산시 평화동 57	전북농지개발조합	
13	나운동	산288-1	유	425	425	익산시 평화동 56	전북농지개발조합	
14	나운동	산230-2	유	484	484	익산시 평화동 56	전북농지개발조합	
15	나운동	산232-4	유	103	103	익산시 평화동 56	전북농지개발조합	
16	나운동	207-10	임	106	106		군산시	
17	나운동	207-11	전	115	115		군산시	
18	나운동	207-12	전	20	20		군산시	
19	나운동	207-8	전	25	25		군산시	
20	나운동	188-9	유	129	129	익산시 평화동 56	전북농지개발조합	
21	나운동	207-9	전	84	84		군산시	
22	나운동	188-10	유	243	243	익산시 평화동 56	전북농지개발조합	
23	나운동	188-1	유	424	424	익산시 평화동 56	전북농지개발조합	
24	나운동	194	유	323	323		군산시	
25	나운동	194-3	유	91	91		군산시	
26	나운동	산235-4	임	134	134		군산시	
27	나운동	산236-7	임	52	52		군산시	
계				6,380	6,380			
1	나운동	1196-7	임	72	72	익산시 평화동 56	전북농지개발조합	소3-2
2	나운동	1196-6	유	747	747	익산시 평화동 56	전북농지개발조합	
3	나운동	1207-1	전	148	148		군산시	
5	나운동	1208-1	유	190	190		군산시	
6	나운동	산335-5	유	226	226	익산시 평화동 56	전북농지개발조합	
7	나운동	산334	임	312	312	익산시 평화동 56	전북농지개발조합	
8	나운동	산335-1	유	343	343	익산시 평화동 56	전북농지개발조합	
9	나운동	1506	구	150	150		국(농수산부)	
계				2,188	2,188			
1	나운동	1223-6	유	20	20		군산시	소3-3
2	나운동	산367-5	도	2	2		군산시	
3	나운동	1223-1	전	89	89		국(재정경제부)	
4	나운동	1223-2	전	78	78		국(재정경제부)	
5	나운동	1222-2	유	21	21	익산시 평화동 56	전북농지개발조합	
6	나운동	산368-3	유	114	114	익산시 평화동 56	전북농지개발조합	
7	나운동	1222-1	유	307	307	익산시 평화동 56	전북농지개발조합	
8	나운동	1222-3	유	72	72	익산시 평화동 56	전북농지개발조합	

9	나운동	산370-1	유	145	145	익산시 평화동 56	전북농지개발조합	
10	나운동	산373-1	유	147	147	익산시 평화동 56	전북농지개발조합	
11	나운동	산374-3	유	489	489	익산시 평화동 56	전북농지개발조합	
12	나운동	1215-12	잡	54	54		군산시	
13	나운동	1215-1	유	157	157	익산시 평화동 56	전북농지개발조합	
14	나운동	산374-8	유	48	48	익산시 평화동 56	전북농지개발조합	
계				1,743	1,743			
1	미룡동	4-3	유	139	139	익산시 평화동 56	전북농지개발조합	소3-4
2	미룡동	4-2	유	83	83	익산시 평화동 56	전북농지개발조합	
계				222	222			
1	나운동	188-1	유	1,421	1,421	익산시 평화동 56	전북농지개발조합	소3-5
2	나운동	198-8	임	30	30		국(산림청)	
3	나운동	188-3	유	197	197	익산시 평화동 56	전북농지개발조합	
4	나운동	198-20	도	41	41		국(농수산부)	
5	나운동	188-4	유	311	311	익산시 평화동 56	전북농지개발조합	
6	나운동	1500	구	18	18		국(농수산부)	
7	나운동	197-9	유	487	487	익산시 평화동 56	전북농지개발조합	
8	나운동	산243-2	임	33	33		천본의웅	
9	나운동	산243-3	임	82	82		천본의웅	
10	나운동	197-6	임	36	36		군산시	
계				2,656	2,656			
1	미룡동	48	유	1,779	1,779	익산시 평화동 56	전북농지개발조합	소3-6
2	미룡동	59-2	유	153	153		국(농수산부)	
계				1,932	1,932			
1	미룡동	산241	임	272	272	고창군 고창읍 월곡리 586 온천마을 제일아파트 104/307	서상운	소3-7
2	미룡동	산264	임	316	316	전남 광주시 서구 사동 130-5	방갑순	
계				588	588			
1	나운동	1196-6	유	698	698	익산시 평화동 56	전북농지개발조합	소3-11
2	나운동	1200	유	33	33		군산시	
3	나운동	1196-5	유	140	140	익산시 평화동 56	전북농지개발조합	
4	나운동	1203-19	유	610	610	익산시 평화동 56	전북농지개발조합	
5	나운동	1203-34	전	64	64		군산시	
6	나운동	1203-33	임	127	127		군산시	
7	나운동	1203-20	유	108	108	익산시 평화동 56	전북농지개발조합	
8	나운동	215-24	유	82	82	익산시 평화동 56	전북농지개발조합	
9	나운동	215-22	임	228	228		군산시	
10	나운동	215-25	유	359	359	익산시 평화동 56	전북농지개발조합	
11	나운동	215-5	전	20	20		군산시	
12	나운동	215-28	임	503	503		군산시	
13	나운동	214-2	대	112	112		군산시	
14	나운동	213	유	204	204	익산시 평화동 56	전북농지개발조합	
15	나운동	215-16	전	2	2		군산시	
16	나운동	21527	임	1,076	1,076		군산시	
17	나운동	1203-32	전	255	255		군산시	
18	나운동	1203-31	전	97	97		군산시	
19	나운동	1203-30	전	132	132		군산시	
20	나운동	256-2	유	24	24		군산시	
21	나운동	256-3	유	4	4		군산시	
22	나운동	1203-29	전	57	57		군산시	
23	나운동	1203-28	전	65	65		군산시	
24	나운동	1203-26	전	100	100		군산시	
25	나운동	1202-11	전	81	81		군산시	
26	나운동	1202-10	전	35	35		군산시	
계				5,216	5,216			
1	나운동	산218-5	임	21	21		군산시	소3-12
2	미룡동	산218-3	임	48	48	익산시 평화동 56	전북농지개발조합	
3	미룡동	59-1	전	54	54		군산시	
4	미룡동	산218-1	임	199	199		군산시	

5	미룡동	산219-4	임	559	559	익산시 평화동 56	전북농지개발조합	
6	미룡동	산219-2	유	101	101	익산시 평화동 56	전북농지개발조합	
7	미룡동	산219-5	임	27	27	익산시 평화동 56	전북농지개발조합	
8	미룡동	산220-4	유	8	8	익산시 평화동 56	전북농지개발조합	
9	미룡동	산220-3	임	179	179	익산시 평화동 56	전북농지개발조합	
10	미룡동	6-13	전	138	138		군산시	
11	미룡동	6-5	전	1	1		군산시	
12	미룡동	4	유	214	214	익산시 평화동 56	전북농지개발조합	
13	미룡동	4-2	유	391	391	익산시 평화동 56	전북농지개발조합	
계				1,940	1,940			
1	미룡동	1-6	전	44	44		군산시	소3-13
2	미룡동	산225-4	임	56	56		국(산림청)	
3	미룡동	3-4	전	174	174		군산시	
4	미룡동	37-8	전	341	341		군산시	
5	미룡동	4-2	유	75	75	익산시 평화동 56	전북농지개발조합	
6	미룡동	37-9	전	130	130		미면	
7	미룡동	36-7	전	235	235		군산시	
8	미룡동	산226-4	임	277	277		군산시	
9	미룡동	산232-4	임	176	176		군산시	
10	미룡동	산233-6	임	557	557		군산시	
11	미룡동	산233-3	유	502	502	익산시 평화동 56	전북농지개발조합	
12	미룡동	36-8	유	11	11	익산시 평화동 56	전북농지개발조합	
13	미룡동	산234-2	유	405	405	익산시 평화동 56	전북농지개발조합	
14	미룡동	산234-4	임	35	35		군산시	
15	미룡동	13-2	유	189	189	익산시 평화동 56	전북농지개발조합	
16	미룡동	29-3	대	2	2	익산시 평화동 56	전북농지개발조합	
17	미룡동	29-4	대	9	9	익산시 평화동 56	전북농지개발조합	
18	미룡동	35-1	전	2	2	익산시 평화동 56	전북농지개발조합	
19	미룡동	34-1	대	10	10	익산시 평화동 56	전북농지개발조합	
20	미룡동	13-4	유	14	14	익산시 평화동 56	전북농지개발조합	
21	미룡동	33-1	대	2	2	익산시 평화동 56	전북농지개발조합	
22	미룡동	31-1	전	87	87	익산시 평화동 56	전북농지개발조합	
23	미룡동	31-4	유	56	56	익산시 평화동 56	전북농지개발조합	
24	미룡동	산235-2	유	262	262	익산시 평화동 56	전북농지개발조합	
25	미룡동	22-2	전	29	29		군산시	
26	미룡동	22-3	전	87	87		군산시	
27	미룡동	산237-1	임	48	48		군산시	
28	미룡동	8-1	유	342	342	익산시 평화동 56	전북농지개발조합	
29	지곡동	433-5	유	155	155	익산시 평화동 56	전북농지개발조합	
30	지곡동	432-6	대	7	7	익산시 평화동 56	전북농지개발조합	
31	지곡동	485	도	22	22	익산시 평화동 56	국(농수산부)	
32	지곡동	430-5	유	219	219	익산시 평화동 56	전북농지개발조합	
계				4,560	4,560			
1	지곡동	415-4	유	98	98	익산시 평화동 56	전북농지개발조합	소3-14
2	지곡동	415-3	유	35	35	익산시 평화동 56	전북농지개발조합	
3	지곡동	산114-7	유	219	219	익산시 평화동 56	전북농지개발조합	
4	지곡동	산114-6	유	85	85		군산시	
5	지곡동	426-2	유	20	20		군산시	
6	지곡동	415-5	전	53	53	익산시 평화동 56	전북농지개발조합	
7	지곡동	415-1	유	69	69		군산시	
8	지곡동	415	유	152	152	익산시 평화동 56	전북농지개발조합	
9	지곡동	산115-3	유	28	28		군산시	
10	지곡동	산117-1	임	38	38		군산시	
11	지곡동	415-2	임	139	139		군산시	
12	지곡동	416-5	유	43	43	익산시 평화동 56	전북농지개발조합	
13	지곡동	416-4	유	56	56	익산시 평화동 56	전북농지개발조합	
14	지곡동	417-4	유	5	5		군산시	
15	지곡동	417-3	전	6	6		군산시	
16	지곡동	418-12	전	15	15		군산시	

17	지곡동	418-4	전	158	158	익산시 평화동 56	전북농지개발조합	
18	지곡동	415-6	전	28	28	익산시 평화동 56	전북농지개발조합	
19	지곡동	420-2	유	149	149	익산시 평화동 56	전북농지개발조합	
20	지곡동	419-2	도	74	74	익산시 평화동 56	전북농지개발조합	
21	지곡동	421	유	143	143	익산시 평화동 56	전북농지개발조합	
22	지곡동	산185-4	유	82	82	익산시 평화동 56	전북농지개발조합	
23	지곡동	산186-1	임	198	198	익산시 평화동 56	전북농지개발조합	
24	지곡동	산186-4	유	4	4		국(농수산부)	
25	지곡동	486	도	81	81		국(농수산부)	
26	지곡동	486-1	국	105	105		국(농수산부)	
27	지곡동	산185-5	도	96	96		군산시	
28	지곡동	457-2	도	48	48		군산시	
29	지곡동	457-3	도	238	238	익산시 평화동 56	전북농지개발조합	
30	지곡동	453-4	유	332	332	익산시 평화동 56	전북농지개발조합	
31	지곡동	산193-1	유	125	125	익산시 평화동 56	전북농지개발조합	
32	지곡동	465-1	임	162	162	익산시 평화동 56	전북농지개발조합	
33	지곡동	465-14	유	50	50	익산시 평화동 56	전북농지개발조합	
34	지곡동	486	유	13	13		국(농수산부)	
35	지곡동	453	구	32	32	익산시 평화동 56	전북농지개발조합	
36	지곡동	465-15	유	37	37	익산시 평화동 56	전북농지개발조합	
계				3,216	3,216			
1	지곡동	430-2	유	753	753	익산시 평화동 56	전북농지개발조합	소3-15
2	지곡동	486	구	6	6		국(농수산부)	
3	지곡동	453	유	27	27	익산시 평화동 56	전북농지개발조합	
계				786	786			
1	지곡동	430-6	유	84	84	익산시 평화동 56	전북농지개발조합	소3-16
2	지곡동	433-1	전	72	72	익산시 평화동 56	전북농지개발조합	
3	지곡동	431	답	80	80	익산시 평화동 56	전북농지개발조합	
4	지곡동	431-2	답	16	16	익산시 평화동 56	전북농지개발조합	
5	지곡동	431-2	답	12	12	익산시 평화동 56	전북농지개발조합	
계				264	264			



군산시 고시 제2009-111호

# 고 시 문

은파유원지 조성계획을 국토의계획및이용에관한법률 제30조 제5항 도시관리계획의 결정, 동법시행령 제25조 제3항의 규정 및 동법시행규칙 제3조(경미한 도시관리계획변경사항) 도시계획시설의 결정,구조 및 설치기준에 관한규칙 제58조에 의거 변경 하였기에 이를 고시하며 관계도서는 군산시 청 관광진흥과(450-6325) 및 도시계획과(450-4447)에 비치하고 일반인 및 이해관계인에게 보입니다.

제 목 : 은파 유원지 조성계획(변경)

1. 고 시 년 월 일 : 2009년 월 일
2. 관 광 지 위 치 : 군산시 나운동, 지곡동, 미룡동, 옥구읍 일원
3. 관 광 지 면 적 : 2,595,795㎡

구 분	위 치	면 적(㎡)		비 고
		기 정	변 경	
은파관광지	군산시 나운동, 지곡동, 미룡동, 옥구읍 일원	2,595,795	2,595,795	변경없음

- 총괄토지이용계획조서 (별첨)
- 세부시설 결정(변경) 조서 (별첨)
- 도로결정(변경) 조서 (별첨)
- 토지조서 (별첨)

2009. . .

## 군 산 시 장

## 은파 유원지 조성계획(변경) 승인내용

1. 관광지명 : 은파 유원지
2. 위 치 : 군산시 나운동, 지곡동, 미룡동, 옥구읍 일원
3. 면 적 : 은파 유원지 면적 2,595,795m<sup>2</sup>(변경없음)
4. 유원지 조성계획변경(사유) 목적
  - 자전거도로 및 산책로 조성계획 반영
  - 내부순환도로 및 산책로에 자전거도로 기능 추가부여
  - 기능상실에 따른 노선폐지
5. 용도지역 : 자연녹지지역
6. 관계법령 : 국토의계획및이용에관한법률 제30조 제5항 도시관리계획의 결정, 동법시행령 제25조 제3항의 규정 및 동법시행규칙 제3조(경미한 도시관리계획변경사항) 도시계획시설의 결정,구조 및 설치기준에 관한규칙 제58조에 의거 조성계획(변경)수립
7. 사업기간 : 1985 ~ 2014년
8. 사업시행자 : 군산시장

## 은파유원지 조성계획(변경)조서

1. 관광지명 : 은파 유원지
2. 위 치 : 군산시 나운동, 지곡동, 미룡동, 옥구읍 일원
3. 면 적 : 2,595,795m<sup>2</sup>(변경없음)

구 분	위 치	면 적(m <sup>2</sup> )		비 고
		기 정	변 경	
은파관광지	군산시 나운동, 지곡동, 미룡동, 옥구읍 일원	2,595,795	2,595,795	변경없음

### 4. 토지이용계획 결정(변경) 총괄조서

시설지구 구 분	면 적(m <sup>2</sup> )			구성비 (%)	시 설 명
	기 정	변 경	증·감		
계	2,595,945	2,595,945	0	100.03	
운동시설	39,614	39,614		1.53	체육시설, 계류장, 야외수영장 체력단련장, 무도장, 보트하우스
휴양시설	263,136	263,136	0	10.15	호텔, 광장, 수변무대, 잔디광장 피크닉장, 산림욕장, 생태습지, 조경휴게소, 자연학습장
특수시설	150	150		0.01	상징탑
편익 및 관리시설	221,085	232,147	11,062	8.95	도로, 주차장, 관망대, 종합매점 일반음식점, 화장실, 오수펌프 장, 양수장, 소각장, 야외공연장 관리사무소
기 타	2,071,960	2,060,898	-11,062	79.39	녹지, 유지

## ○ 은파유원지 조성계획변경 내역

용도	구분	토지이용계획		바닥면적		건축연면적		비고
		기정	변경	기정	변경	기정	변경	
편의 및 관리 시설	총계	2,595,795	2,595,795	29,129	29,129	100,534	100,534	
	소계	221,085	221,085	11,292	11,292	21,273	21,273	
	종합관리사무소	85	85	85	85	170	170	
	화장실1	250	250	100	100	100	100	
	화장실2	250	250	100	100	100	100	
	주차장1	12,628	12,628	100	100	100	100	
	주차장2	1,450	1,450	100	100	100	100	
	주차장3	7,000	7,000					
	주차장4	6,950	6,950					
	오수펌프장	490	490	52	52	52	52	
	양수장	3,234	3,234	159	159	159	159	
	쓰레기소각장	2,480	2,480	496	496	496	496	
	일반음식점	1,143	1,143	229	229	458	458	
	일반음식점1	944	944	165	165	330	330	
	일반음식점2	12,810	12,810	2,717	2,717	5,434	5,434	
	일반음식점3	10,394	10,394	1,925	1,925	3,846	3,846	
	일반음식점4	7,256	7,256	2,294	2,294	4,588	4,588	
	일반음식점5	12,516	12,516	2,490	2,490	4,980	4,980	
	야외공연장(주차장)	6,200	6,200	200	200	200	200	
	전망대	400	400	80	80	160	160	
	도로	134,605	145,667					
	잔교(연결브릿지)	-	-					
휴양 시설	소계	263,136	263,136	16,569	16,569	77,795	77,795	
	호텔1	15,276	15,276	2,177	2,177	11,920	11,920	
	호텔2	15,835	15,835	1,132	1,132	4,914	4,914	
	호텔3	30,822	30,822	11,682	11,682	59,383	59,383	
	광장1	6,962	6,962					
	광장2	4,700	4,700					
	광장3	22,370	22,370					
	광장4	960	960					
	광장5	3,016	3,016	228	228	228	228	
	광장6	4,058	4,058					
	수변무대	1,350	1,350					
	잔디광장	5,700	5,700	100	100	100	100	
	피크닉장	22,420	22,420					
	산림욕장	21,320	21,320					
	생태습지1	17,827	17,827	100	100	100	100	
	생태습지2	14,850	14,850	300	300	300	300	
	생태습지3	3,440	3,440					
	조경휴게소1	1,526	1,526	200	200	200	200	
	조경휴게소2	35,302	35,302	400	400	400	400	
	자연학습장1	19,452	19,452	150	150	150	150	
	자연학습장2	15,950	15,950	100	100	100	100	
야외 시설	소계	39,614	39,614	1,268	1,268	1,466	1,466	
	운동시설1	4,460	4,460					
	운동시설2	12,387	12,387					
	다목적운동장	7,106	7,106	40	40	40	40	
야외 시	계류장1	200	200					
	계류장2	850	850					
	야외수영장	11,935	11,935	800	800	800	800	

설	체력단련장1	40	40					
	체력단련장2	40	40					
	체력단련장3	40	40					
	체력단련장4	40	40					
	체력단련장5	40	40					
	체력단련장6	40	40					
	체력단련장7	40	40					
	체력단련장8	40	40					
	체력단련장9	40	40					
	무도장	2,006	2,006	230	230	230	230	
	보트클럽하우스	310	310	198	198	396	396	
특수	상징탑	150	150					
기타	녹지	1,231,960	1,220,898					
	유지	840,000	840,000					

시설	도면 표시번호		세부시설명		위 치		부지면적		바닥면적		건축 연면적		층수		비 고
	기정	변경	기정	변경	기정	변경	기정	변경	기정	변경	기정	변경	기정	변경	
합	계						2,595,795	2,595,795	29,129	29,129	100,534	100,534			
	계						221,085	232,147	11,292	11,292	21,273	21,273			
편의 및 관리 시설	1	1	종합관리 사무소	종합관리 사무소			85	85	85	85	170	170	2층	2층	
	2	2	화장실	화장실	미룡동 산208-3유	미룡동 산208-3유	250	250	100	100	100	100	1층	1층	
	3	3	화장실	화장실	미룡동 59-3유	미룡동 59-3유	250	250	100	100	100	100	1층	1층	
	4	4	주차장	주차장			12,628	12,628	100	100	100	100			
	4-1	4-1	주차장	주차장	나운동 1223-4유	나운동 1223-4유	12,528	12,528							
	4-2	4-2	화장실	화장실	나운동 1223-5유	나운동 1223-5유	100	100	100	100	100	100			
	5	5	주차장	주차장	미룡동 산262-2도	미룡동 산262-2도	1,450	1,450	100	100	100	100	1층	1층	
	5-1	5-1	주차장	주차장	미룡동 산262-5도	미룡동 산262-5도	1,350	1,350							
	5-2	5-2	화장실 및매점	화장실 및매점	미룡동 산241임	미룡동 산241임	100	100	100	100	100	100	1층	1층	
	6	6	주차장	주차장	나운동 산266-1임	나운동 산266-1임	7,000	7,000							
	7	7	주차장	주차장	나운동 1191-45전	나운동 1191-45전	6,950	6,950							
	9	9	오수 펌프장	오수 펌프장	나운동 1223유	나운동 1223유	490	490	52	52	52	52	1층	1층	
	10	10	양수장	양수장			3,234	3,234	159	159	159	159			
	10-1	10-1	양수장	양수장	미룡동 59-97유	미룡동 59-97유	80	80	80	80	80	80	1층	1층	
	10-2	10-2	관리사택	관리사택	미룡동 59-43대	미룡동 59-43대	500	500	79	79	79	79	1층	1층	
	10-3	10-3	시설녹지 및공지	시설녹지 및공지	미룡동 59-97유	미룡동 59-97유	2,654	2,654							
	11	11	쓰레기 소각장	쓰레기 소각장			2,480	2,480	496	496	496	496			
	11-1	11-1	건물	건물	지곡동 465-2유	지곡동 465-2유	496	496	496	496	496	496	1층	1층	
	11-2	11-2	주차장	주차장	지곡동 465-2유	지곡동 465-2유	1,984	1,984							
	15	15	일반 음식점	일반 음식점	미룡동 49-2잡	미룡동 49-2잡	1,143	1,143	229	229	458	458	2층	2층	
	16	16	일반 음식점	일반 음식점			944	944	165	165	330	330			
	16-1	16-1	일반 음식점	일반 음식점	지곡동 453-3유	지곡동 453-3유	330	330	165	165	330	330			
	16-2	16-2	주차장	주차장	지곡동 453-3유	지곡동 453-3유	114	114							
편의 및 관	16-3	16-3	조경지 및공지	조경지 및공지	지곡동 453-3유	지곡동 453-3유	500	500							
	17	17	일반 음식점	일반 음식점			12,810	12,810	2,717	2,717	5,434	5,434			

리 시 설	17-1	17-1	일반 음식점	일반 음식점	나운동 191-67대	나운동 191-67대	385	385	173	173	346	346	2층	2층	
	17-2	17-2	일반 음식점	일반 음식점	나운동 191-66대	나운동 191-66대	383	383	172	172	344	344	2층	2층	
	17-3	17-3	일반 음식점	일반 음식점	나운동 191-65대	나운동 191-65대	384	384	173	173	346	346	2층	2층	
	17-4	17-4	일반 음식점	일반 음식점	나운동 191-64대	나운동 191-64대	386	386	174	174	348	348	2층	2층	
	17-5	17-5	일반 음식점	일반 음식점	나운동 191-63대	나운동 191-63대	386	386	174	174	348	348	2층	2층	
	17-6	17-6	일반 음식점	일반 음식점	나운동 191-62대	나운동 191-62대	433	433	195	195	390	390	2층	2층	
	17-7	17-7	일반 음식점	일반 음식점	나운동 191-61대	나운동 191-61대	432	432	194	194	388	388	2층	2층	
	17-8	17-8	일반 음식점	일반 음식점	나운동 191-60대	나운동 191-60대	441	441	198	198	396	396	2층	2층	
	17-9	17-9	일반 음식점	일반 음식점	나운동 191-59대	나운동 191-59대	458	458	206	206	412	412	2층	2층	
	17-1 0	17-1 0	일반 음식점	일반 음식점	나운동 191-68대	나운동 191-68대	359	359	161	161	322	322	2층	2층	
	17-1 1	17-1 1	일반 음식점	일반 음식점	나운동 191-69대	나운동 191-69대	372	372	167	167	334	334	2층	2층	
	17-1 2	17-1 2	일반 음식점	일반 음식점	나운동 191-70대	나운동 191-70대	393	393	176	176	352	352	2층	2층	
	17-1 3	17-1 3	일반 음식점	일반 음식점	나운동 191-52대	나운동 191-52대	407	407	183	183	366	366	2층	2층	
	17-1 4	17-1 4	일반 음식점	일반 음식점	나운동 191-53대	나운동 191-53대	410	410	184	184	368	368	2층	2층	
	17-1 5	17-1 5	일반 음식점	일반 음식점	나운동 191-54대	나운동 191-54대	416	416	187	187	374	374	2층	2층	
	17-1 7	17-1 7	도로	도로	나운동 191-44대	나운동 191-44대	6,765	6,765							
편 의 및 관 리 시 설	18	18	일반 음식점3	일반 음식점3			10,394	10,394	1,925	1,925	3,846	3,846			
	18-1	18-1	주차장	주차장	나운동248-1 전	나운동248-1 전	970	970							
	18-2	18-2	일반 음식점	일반 음식점	나운동 248-9대	나운동 248-9대	381	381	131	131	262	262	2층	2층	
	18-3	18-3	일반 음식점	일반 음식점	나운동 248-10대	나운동 248-10대	360	360	125	125	249	249	2층	2층	
	18-4	18-4	일반 음식점	일반 음식점	나운동 248-11대	나운동 248-11대	403	403	139	139	278	278	2층	2층	
	18-5	18-5	일반 음식점	일반 음식점	나운동 248-12대	나운동 248-12대	400	400	139	139	278	278	2층	2층	
	18-6	18-6	일반 음식점	일반 음식점	나운동 248-13대	나운동 248-13대	403	403	140	140	280	280	2층	2층	
	18-7	18-7	일반 음식점	일반 음식점	나운동 248-14대	나운동 248-14대	399	399	138	138	275	275	2층	2층	
	18-8	18-8	일반 음식점	일반 음식점	나운동 248-15대	나운동 248-15대	479	479	167	167	334	334	2층	2층	
	18-9	18-9	일반 음식점	일반 음식점	나운동 248-16대	나운동 248-16대	466	466	163	163	325	325	2층	2층	
	18-1 0	18-1 0	일반 음식점	일반 음식점	나운동 248-17대	나운동 248-17대	473	473	166	166	331	331	2층	2층	
	18-1 1	18-1 1	일반 음식점	일반 음식점	나운동 261-1대	나운동 261-1대	428	428	149	149	298	298	2층	2층	
	18-1 2	18-1 2	일반 음식점	일반 음식점	나운동 261-1대	나운동 261-1대	450	450	156	156	312	312	2층	2층	
	18-1	18-1	일반	일반	나운동	나운동	450	450	156	156	312	312	2층	2층	

	3	3	음식점	음식점	261전	261전								
	18-1 4	18-1 4	일반 음식점	일반 음식점	나운동 261전	나운동 261전	444	444	156	156	312	312	2층	2층
	18-1 5	18-1 5	도로	도로	나운동 248-1전	나운동 248-1전	1,669	1,669						
	18-1 6	18-1 6	녹지	녹지	나운동 248-2전	나운동 248-2전	2,219	2,219						
	19	19	일반 음식점4	일반 음식점4			7,256	7,256	2,294	2,294	4,588	4,588		
	19-1	19-1	일반 음식점	일반 음식점	미룡동 49-4대	미룡동 49-4대	619	619	217	217	434	434	2층	2층
	19-2	19-2	일반 음식점	일반 음식점	미룡동 49-1대	미룡동 49-1대	1,046	1,046	319	319	638	638		
	19-3	19-3	일반 음식점	일반 음식점	미룡동 49-5대	미룡동 49-5대	976	976	342	342	684	684		
	19-4	19-4	일반 음식점	일반 음식점	미룡동 49-21대	미룡동 49-21대	974	974	341	341	682	682		
	19-5	19-5	종합매점	종합매점	미룡동 49-7대	미룡동 49-7대	914	914	183	183	366	366		
	19-6	19-6	일반 음식점	일반 음식점	미룡동 53-11대	미룡동 53-11대	422	422	148	148	296	296		
	19-7	19-7	일반 음식점	일반 음식점	미룡동 53-12대	미룡동 53-12대	856	856	300	300	600	600		
	19-8	19-8	일반 음식점	일반 음식점	미룡동 53-13대	미룡동 53-13대	846	846	296	296	592	592		
	19-9	19-9	일반 음식점	일반 음식점	미룡동 53-13대	미룡동 53-13대	423	423	148	148	296	296		
	19-10	19-10	도로	도로	미룡동 49-8도	미룡동 49-8도	180	180						
	20	20	일반 음식점5	일반 음식점5			12,516	12,516	2,490	2,490	4,980	4,980		
	20-1	20-1	일반 음식점	일반 음식점	미룡동 59-92유	미룡동 59-92유	555	555	160	160	320	320	2층	2층
	20-2	20-2	일반 음식점	일반 음식점	미룡동 59-93유	미룡동 59-93유	564	564	160	160	320	320	2층	2층
	20-3	20-3	일반 음식점	일반 음식점	미룡동 59-94유	미룡동 59-94유	620	620	190	190	380	380	2층	2층
	20-4	20-4	일반 음식점	일반 음식점	미룡동 59-95유	미룡동 59-95유	647	647	190	190	380	380	2층	2층
	20-5	20-5	일반 음식점	일반 음식점	미룡동 59-96유	미룡동 59-96유	598	598	200	200	400	400	2층	2층
	20-6	20-6	일반 음식점	일반 음식점	미룡동 59-79유	미룡동 59-79유	847	847	190	190	380	380	2층	2층
	20-8	20-8	일반 음식점	일반 음식점	미룡동 59-85유	미룡동 59-85유	436	436	160	160	320	320	2층	2층
편 의 관 리 시 설	20-9	20-9	일반 음식점	일반 음식점	미룡동 59-83유	미룡동 59-83유	585	585	160	160	320	320	2층	2층
	20-10	20-10	일반 음식점	일반 음식점	미룡동 59-82유	미룡동 59-82유	680	680	200	200	400	400	2층	2층
	20-11	20-11	일반 음식점	일반 음식점	미룡동 59-81유	미룡동 59-81유	693	693	200	200	400	400	2층	2층
	20-12	20-12	일반 음식점	일반 음식점	미룡동 59-80유	미룡동 59-80유	545	545	160	160	320	320	2층	2층
	20-13	20-13	주차장	주차장	미룡동 59-90유	미룡동 59-90유	1,261	1,261						
	20-14	20-14	도로	도로	미룡동 59-91유	미룡동 59-91유	1,512	1,512						
	20-1	20-1	조경지	조경지	미룡동	미룡동	1,480	1,480						



	5	5			59-70유	59-70유										
	20-1	20-1	일반 음식점	일반 음식점	미룡동 59-88유	미룡동 59-88유	427	427	160	160	320	320	2층	2층		
	20-1	20-1	일반 음식점	일반 음식점	미룡동 59-86유	미룡동 59-86유	580	580	200	200	400	400	2층	2층		
	20-1	20-1	일반 음식점	일반 음식점	미룡동 59-84유	미룡동 59-84유	486	486	160	160	320	320	2층	2층		
	43	43	아외공연 장(주차장)	아외공연 장(주차장)			6,200	6,200	200	200	200	200				
	43-1	43-1	주차장	주차장	나운동 1222-13전	나운동 1222-13전	6,000	6,000								
	43-2	43-2	아외무대	아외무대	나운동 1222-21전	나운동 1222-21전	100	100	100	100	100	100	1층	1층		
	43-3	43-3	화장실	화장실	나운동 1222-43잡	나운동 1222-43잡	100	100	100	100	100	100	1층	1층		
	48	48	전망대	전망대	미룡동 산264임	미룡동 산264임	400	400	80	80	160	160	2층	2층		
	8	8	도로	도로	별첨 조서참조	별첨 조서참조	134,605	114,667								
	58	58	잔교 연결브릿지	잔교 연결브릿지	미룡동 59유	미룡동 59유										
휴 양 시 설	소 계						263,136	263,136	16,569	16,569	77,795	77,795				
	12	12	호텔1	호텔1			15,276	15,276	2,177	2,177	11,920	11,920				
	12-1	12-1	본건물	본건물	나운동 산366-1임	나운동 산366-1임	2,178	2,178	2,177	2,177	11,920	11,920				
	12-2	12-2	진입도로	진입도로	나운동 산366-1임	나운동 산366-1임	700	700								
	12-3	12-3	주차장(호)	주차장(호)	나운동 산366-1임	나운동 산366-1임	1,900	1,900								
	12-4	12-4	조경지	조경지	나운동 산366-1임	나운동 산366-1임	10,498	10,498								
	13	13	호텔2	호텔2			15,835	15,835	1,132	1,132	4,914	4,914				
	13-1	13-1	본건물	본건물	나운동 1195-49대	나운동 1195-49대	1,132	1,132	1,132	1,132	4,914	4,914	지하 1층 지상 7층	지하 1층 지상 7층		
	13-2	13-2	도로및 주차장(호)	도로및 주차장(호)	나운동 1195-49대	나운동 1195-49대	6,452	6,452								
휴 양 시 설	13-3	13-3	조경지 및공지	조경지 및공지	나운동 1195-49대	나운동 1195-49대	8,251	8,251								
	14	14	호텔3	호텔3			30,822	30,822	11,682	11,682	59,383	59,383				
	14-1	14-1	본건물	본건물	나운동 1234-31임	나운동 1234-31임	11,682	11,682	11,682	11,682	59,383	59,383	지상 21층 지하 2층	지상 21층 지하 2층		
	14-3	14-3	주차장(호)	주차장(호)	나운동 1234-31임	나운동 1234-31임	227	227								
	14-4	14-4	조경지	조경지	나운동 1234-31임	나운동 1234-31임	8,457	8,457								
	14-5	14-5	공지	공지	나운동 1234-31임	나운동 1234-31임	3,268	3,268								
	14-6	14-6	진입도로	진입도로	나운동 1234-31임	나운동 1234-31임	7,188	7,188								
	38	38	광장1	광장1	나운동	나운동	6,962	6,962								

				1223-4유	1223-4유										
39	39	광장2	광장2			4,700	4,700								
39-1	39-1	도로	도로	나운동 1234-7잡	나운동 1234-7잡	2,490	2,490								
39-2	39-2	조경지	조경지	나운동 1234-7잡	나운동 1234-7잡	2,010	2,010								
39-3	39-3	전적비	전적비	나운동 1234-7잡	나운동 1234-7잡	200	200								
40	40	광장3	광장3			22,370	22,370								
40-1	40-1	중앙광장	중앙광장	나운동 177유	나운동 177유	2,400	2,400								
40-2	40-2	아외무대	아외무대	나운동 170유	나운동 170유	2,100	2,100								
40-3	40-3	운동시설	운동시설	나운동 산250-2입	나운동 산250-2입	1,896	1,896								
40-4	40-4	원형녹지	원형녹지	나운동 산249입	나운동 산249입	1,855	1,855								
40-5	40-5	조경지 및공지	조경지 및공지	나운동 169-1전	나운동 169-1전	14,119	14,119								
41	41	광장4	광장4	나운동 1196-4유	나운동 1196-4유	960	960								
42	42	광장5	광장5			3,016	3,016	228	228	228	228				
42-1	42-1	공연무대 및화장실	공연무대 및화장실	미룡동 48-8유	미룡동 48-8유	558	558	228	228	228	228	1층	1층		
42-2	42-2	중앙광장1	중앙광장1	미룡동 49-39잡	미룡동 49-39잡	609	609								
	42-3	중앙광장2	중앙광장2	미룡동 49-32잡	미룡동 49-32잡	610	610								
	42-4	중앙광장3	중앙광장3	미룡동 53-27잡	미룡동 53-27잡	449	449								
	42-5	중앙광장4	중앙광장4	미룡동 49-42유	미룡동 49-42유	282	282								
	42-6	중앙광장5	중앙광장5	미룡동 49-40유	미룡동 49-40유	106	106								
	42-7	중앙광장6	중앙광장6	미룡동 49-43입	미룡동 49-43입	85	85								
	42-8	중앙광장7	중앙광장7	미룡동 48-7유	미룡동 48-7유	317	317								
59	59	광장6	광장6			4,058	4,058								
59-1	59-1	중앙광장1	중앙광장1	미룡동 산218-3	미룡동 산218-3	298	298								
59-2	59-2	중앙광장2	중앙광장2	미룡동 산218-5	미룡동 산218-5	397	397								
59-3	59-3	원형녹지1	원형녹지1	미룡동 59-1	미룡동 59-1	301	301								
59-4	59-4	원형녹지2	원형녹지2	미룡동 산218-1	미룡동 산218-1	893	893								
59-5	59-5	휴식공간1	휴식공간1	나운동 197-6	나운동 197-6	1,012	1,012								
59-6	59-6	휴식공간2	휴식공간2	나운동 197-7	나운동 197-7	1,157	1,157								
44	44	수변무대	수변무대	나운동 213유	나운동 213유	1,350	1,350								
45	45	잔디광장	잔디광장			5,700	5,700	100	100	100	100				
45-1	45-1	잔디광장	잔디광장	미룡동	미룡동	2,550	2,550								

				49-15잡	49-15잡										
45-2	45-2												1층		
45-3	45-3	기념탑 광장	기념탑 광장	미룡동 53-15잡	미룡동 53-15잡	3,150	3,150	100	100	100	100				
46	46	피크닉장	피크닉장			22,420	22,420								
46-1	46-1	피크닉장	피크닉장	미룡동 산243임	미룡동 산243임	22,420	22,420								
47	47	산림욕장	산림욕장	미룡동 산242-17임	미룡동 산242-17임	21,320	21,320								
49	49	생태습지 1	생태습지 1			17,827	17,827	100	100	100	100				
49-1	49-1	생태습지	생태습지	지곡동 421유	지곡동 421유	5,562	5,562								
49-2	49-2	화장실	화장실	지곡동 416-4유	지곡동 416-4유	246	246	100	100	100	100	1층	1층		
49-3	49-3	주차장	주차장	지곡동 418-4전	지곡동 418-4전	636	636								
	49-4	생태습지	생태습지	지곡동 415유	지곡동 415유	7,328	7,328					1층	1층		
	49-5	생태습지	생태습지	지곡동 421-2유	지곡동 421-2유	3,283	3,283								
	49-6	생태습지	생태습지	지곡동 421-1유	지곡동 421-1유	744	744					1층	1층		
	49-7	생태습지	생태습지	지곡동 421-6유	지곡동 421-6유	28	28								
50	50	생태습지2	생태습지2			14,850	14,850	300	300	300	300				
50-1	50-1	생태습지2	생태습지2	미룡동 4유	미룡동 4유	9,700	9,700								
휴 양 시 설	50-2	50-2	생태교실 및 관리사무 소	생태교실 및 관리사무 소	미룡동 6-8전	미룡동 6-8전	200	200	200	200	200	200	1층	1층	
	50-3	50-3	화장실	화장실	미룡동 산223-1임	미룡동 산223-1임	100	100	100	100	100	100	1층	1층	
	50-4	50-4	주차장	주차장	미룡동 산223-3임	미룡동 산223-3임	818	818							
	50-5	50-5	야외 학습장	야외 학습장	미룡동 2-1전	미룡동 2-1전	951	951							
	50-6	50-6	야외 학습장2	야외 학습장2	미룡동 1답	미룡동 1답	896	896							
	50-7	50-7	도로	도로	미룡동 6-8전	미룡동 6-8전	1,106	1,106							
	50-8	50-8	조경지 및공지	조경지 및공지	미룡동 2-1전	미룡동 2-1전	1,079	1,079							
	51	51	생태습지3	생태습지3	나운동 239유	나운동 239유	3,440	3,440							
	52	52	조경 휴게소1	조경 휴게소1			1,526	1,526	200	200	200	200			
	52-1	52-1	매점	매점	나운동 166-4전	나운동 166-4전	100	100	100	100	100	100	1층	1층	
	52-2	52-2	화장실	화장실	나운동 172-1전	나운동 172-1전	100	100	100	100	100	100	1층	1층	
	52-3	52-3	조경지 및공지	조경지 및공지	나운동 172전	나운동 172전	1,326	1,326							
	53	53	조경 휴게소2	조경 휴게소2			35,302	35,302	400	400	400	400			

휴 양 시 설	53-1	53-1	매점	매점	나운동 191-34전	나운동 191-34전	598	598	100	100	100	100	1층	1층	
	53-2	53-2	화장실	화장실	나운동 191-25전	나운동 191-25전	1,474	1,474	100	100	100	100	1층	1층	
	53-3	53-3	주차장	주차장	나운동 191-3유	나운동 191-3유	1,078	1,078							
		53-4	주차장	주차장	나운동 산235-3임	나운동 산235-3임	2,182	2,182							
		53-5	주차장	주차장	나운동 201-2임	나운동 201-2임	1,478	1,478							
		53-6	온실	온실	나운동 191-1	나운동 191-1	979	979	200	200	200	200	1층	1층	
	53-4	53-7	잔디밭	잔디밭	나운동 191-12전	나운동 191-12전	1,788	1,788							
	53-5	53-8	조경지 및공지	조경지 및공지	나운동 191-18전	나운동 191-18전	896	896							
		53-9	조경지	조경지	나운동 188-7유	나운동 188-7유	3,296	3,296							
		53-1 0	조경지	조경지	나운동 188-11유	나운동 188-11유	1,465	1,465							
		53-1 1	조경지	조경지	나운동 191-12전	나운동 191-12전	331	331							
		53-1 2	조경지	조경지	나운동 191-13전	나운동 191-13전	139	139							
		53-1 3	조경지	조경지	나운동 191-4전	나운동 191-4전	248	248							
		53-1 4	조경지	조경지	나운동 191-5전	나운동 191-5전	2,340	2,340							
		53-1 5	조경지	조경지	나운동 191-6전	나운동 191-6전	284	284							
		53-1 6	조경지	조경지	나운동 191-7전	나운동 191-7전	896	896							
		53-1 7	조경지	조경지	나운동 191-8전	나운동 191-8전	2,631	2,631							
		53-1 8	조경지	조경지	나운동 191-9묘	나운동 191-9묘	89	89							
		53-1 9	조경지	조경지	나운동 191-10전	나운동 191-10전	506	506							
휴 양 시 설		53-2 0	조경지	조경지	나운동 191-11도	나운동 191-11도	106	106							
		53-2 1	조경지	조경지	나운동 191-13전	나운동 191-13전	212	212							
		53-2 2	조경지	조경지	나운동 191-14전	나운동 191-14전	296	296							
		53-2 3	조경지	조경지	나운동 191-16전	나운동 191-16전	526	526							
		53-2 4	조경지	조경지	나운동 191-17전	나운동 191-17전	698	698							
		53-2 5	조경지	조경지	나운동 191-19전	나운동 191-19전	552	552							
		53-2 6	조경지	조경지	나운동 191-20대	나운동 191-20대	129	129							
		53-2 7	조경지	조경지	나운동 191-21대	나운동 191-21대	169	169							
		53-2 8	조경지	조경지	나운동 191-22대	나운동 191-22대	896	896							
		53-2 9	조경지	조경지	나운동 191-23대	나운동 191-23대	486	486							
	53-3		중앙광장	중앙광장	나운동	나운동	674	674							

		0			191-24전	191-24전								
	53-3	1	조경지	조경지	나운동 191-26전	나운동 191-26전	486	486						
	53-3	2	조경지	조경지	나운동 191-27전	나운동 191-27전	241	241						
	53-3	3	조경지	조경지	나운동 191-28묘	나운동 191-28묘	139	139						
	53-3	4	조경지	조경지	나운동 191-29전	나운동 191-29전	704	704						
	53-3	5	조경지	조경지	나운동 191-30전	나운동 191-30전	208	208						
	53-3	6	조경지	조경지	나운동 191-33전	나운동 191-33전	774	774						
	53-3	7	조경지	조경지	나운동 191-35전	나운동 191-35전	159	159						
	53-3	8	조경지	조경지	나운동 191-38전	나운동 191-38전	364	364						
	53-3	9	조경지	조경지	나운동 191-39전	나운동 191-39전	165	165						
	53-4	0	조경지	조경지	나운동 191-40전	나운동 191-40전	440	440						
	53-4	1	조경지	조경지	나운동 191-23대	나운동 191-23대	486	486						
	53-4	2	조경지	조경지	나운동 192-1전	나운동 192-1전	393	393						
	53-4	3	조경지	조경지	나운동 192-2전	나운동 192-2전	460	460						
	53-4	4	조경지	조경지	나운동 192-3전	나운동 192-3전	60	60						
	53-4	5	조경지	조경지	나운동 194유	나운동 194유	215	215						
	53-4	6	조경지	조경지	나운동 194-3유	나운동 194-3유	1,078	1,078						
	53-4	7	조경지	조경지	나운동 산226임	나운동 산226임	1,488	1,488						
	54	54	자연학습 장 1	자연학습 장 1			19,452	19,452	150	150	150	150		
	54-1	54-1	화장실 및매점	화장실 및매점	나운동 산279-1임	나운동 산279-1임	150	150	150	150	150	150	1층	1층
	54-2	54-2	놀이미당	놀이미당	나운동 산265-2전	나운동 산265-2전	1,963	1,963						
	54-3	54-3	휴식공간	휴식공간	나운동 산282-1임	나운동 산282-1임	500	500						
	54-4	54-4	자연학습 장 1	자연학습 장 1	나운동 산279-1임	나운동 산279-1임	1,286	1,286						
	54-5	54-5	조경지 및공지	조경지 및공지	나운동 산282-1임	나운동 산282-1임	7,978	7,978						
	54-6	54-6	휴식공간2	휴식공간2	나운동 1196-4유	나운동 1196-4유	417	417						
	54-7	54-7	휴식공간3	휴식공간3	나운동 1203-7전	나운동 1203-7전	3,414	3,414						
	54-8	54-8	자연학습 장2	자연학습 장2	나운동 1203-7전	나운동 1203-7전	3,744	3,744						
	55	55	자연학습 장2	자연학습 장2			15,950	15,950	100	100	100	100		
	55-1	55-1	자연학습 장2	자연학습 장2	나운동 1207-5전	나운동 1207-5전	2,296	2,296						
	55-2	55-2	휴식공간	휴식공간	나운동	나운동	148	148						

	55-3	55-3	놀이마당	놀이마당	1207-4전 나운동 산328-1임	1207-4전 나운동 산328-1임	982	982						
	55-4	55-4	화장실 및매점	화장실 및매점	나운동 1207-1전	나운동 1207-1전	100	100	100	100	100	100	1층	1층
	55-5	55-5	도로 및광장	도로 및광장	나운동 1207-4전	나운동 1207-4전	3,431	3,431						
	55-6	55-6	조경지 및공지	조경지 및공지	나운동 산328-1임	나운동 산328-1임	8,993	8,993						
운 동 시 설	소 계						39,614	39,614	1,268	1,268	1,466	1,466		
	21	21	운동시설1	운동시설1			4,460	4,460						
	21-1	21-1	운동시설1	운동시설1	미룡동 산242-17임	미룡동 산242-17임	540	540						
	21-2	21-2	운동시설2	운동시설2	미룡동 산46유	미룡동 산46유	300	300						
운 동 시 설	21-3	21-3	운동시설3	운동시설3	미룡동 149-1전	미룡동 149-1전	340	340						
	21-4	21-4	잔디밭	잔디밭	미룡동 산242-17임	미룡동 산242-17임	3,280	3,280						
	22	22	운동시설2	운동시설2			12,387	12,387						
	22-1	22-1	운동시설1	운동시설1	나운동 267-2전	나운동 267-2전	4,790	4,790						
	22-2	22-2	휴식공간	휴식공간	나운동 267-6전	나운동 267-6전	5,508	5,508						
	22-3	22-3	조경지 및공지	조경지 및공지	나운동 산271-2임	나운동 산271-2임	989	989						
	22-4	22-4	운동시설2	운동시설2	나운동 248-4전	나운동 248-4전	1,100	1,100						
	23	23	다목적 운동장	다목적 운동장			7,106	7,106	40	40	40	40		
	23-1	23-1	공중 화장실	공중 화장실	미룡동 59-97유	미룡동 59-97유	40	40	40	40	40	40	1층	1층
	23-2	23-2	다목적 운동장	다목적 운동장	미룡동 59-97유	미룡동 59-97유	7,066	7,066						
	24	24	계류장1	계류장1	나운동 산374-3임	나운동 산374-3임	200	200						
	25	25	계류장2	계류장2	미룡동 산214-5임	미룡동 산214-5임	850	850						
	26	26	야외 수영장	야외 수영장			11,935	11,935	800	800	800	800		
	26-1	26-1	탈의실및 샤워장1	탈의실및 샤워장1	나운동 1194-4유	나운동 1194-4유	100	100	100	100	100	100	1층	1층
	26-2	26-2	화장실1	화장실1	나운동 1194-4유	나운동 1194-4유	100	100	100	100	100	100	1층	1층
	26-3	26-3	관리사무 소 (매표실)	관리사무 소 (매표실)	나운동 1194-4유	나운동 1194-4유	100	100	100	100	100	100	1층	1층
	26-4	26-4	기계실	기계실	나운동 1194-4유	나운동 1194-4유	100	100	100	100	100	100	1층	1층
	26-5	26-5	화장실2	화장실2	나운동 1194-4유	나운동 1194-4유	100	100	100	100	100	100	1층	1층
	26-6	26-6	탈의실 및샤워장2	탈의실 및샤워장2	나운동 1194-4유	나운동 1194-4유	100	100	100	100	100	100	1층	1층
	26-7	26-7	식당	식당	나운동 1194-4유	나운동 1194-4유	100	100	100	100	100	100	1층	1층
	26-8	26-8	매점1	매점1	나운동	나운동	25	25	25	25	25	25	1층	1층

				1194.4유	1194.4유									
	26-9	26-9	매점2	매점2	나운동 1194.4유	나운동 1194.4유	25	25	25	25	25	25	1층	1층
	26-1 0	26-1 0	매점3	매점3	나운동 1194.4유	나운동 1194.4유	25	25	25	25	25	25	1층	1층
	26-1 1	26-1 1	매점4	매점4	나운동 1194.4유	나운동 1194.4유	25	25	25	25	25	25	1층	1층
	26-1 2	26-1 2	슬라 이트폴	슬라 이트폴	나운동 1194.4유	나운동 1194.4유	1,973	1,973						
	26-1 3	26-1 3	유아폴	유아폴	나운동 1194.4유	나운동 1194.4유	113	113						
	26-1 4	26-1 4	유수폴	유수폴	나운동 1194.4유	나운동 1194.4유	300	300						
	26-1 5	26-1 5	주차장	주차장	나운동 1194.4유	나운동 1194.4유	2,980	2,980						
운 동 시 설	26-1 6	26-1 6	휴식공간	휴식공간	나운동 1194.4유	나운동 1194.4유	216	216						
	26-1 7	26-1 7	조경지 맞공지	조경지 맞공지	나운동 1194.4유	나운동 1194.4유	5,553	5,553						
	27	27	체력 단련장1	체력 단련장1	나운동 산334임	나운동 산334임	40	40						
	28	28	체력 단련장2	체력 단련장2	미룡동 산204-1임	미룡동 산204-1임	40	40						
	29	29	체력 단련장3	체력 단련장3	미룡동 산242-17임	미룡동 산242-17임	40	40						
	30	30	체력 단련장4	체력 단련장4	미룡동 산240-8임	미룡동 산240-8임	40	40						
	31	31	체력 단련장5	체력 단련장5	미룡동 8유	미룡동 8유	40	40						
	32	32	체력 단련장6	체력 단련장6	미룡동 산228-3임	미룡동 산228-3임	40	40						
	33	33	체력 단련장7	체력 단련장7	나운동 197-1유	나운동 197-1유	40	40						
	34	34	체력 단련장8	체력 단련장8	나운동 산230-3유	나운동 산230-3유	40	40						
	35	35	체력 단련장9	체력 단련장9	나운동 1203-11전	나운동 1203-11전	40	40						
	36	36	무도장	무도장			2,006	2,006	230	230	230	230		
	36-1	36-1	무도장	무도장	나운동 12156대	나운동 12156대	230	230	230	230	230	230	1층	1층
	36-2	36-2	주차장	주차장	나운동 1215-13대	나운동 1215-13대	360	360						
	36-3	36-3	조경지	조경지	나운동 12156대	나운동 12156대	1,416	1,416						
특 수 시 설	37	37	보트클럽 하우스	보트클럽 하우스	나운동 1215-10잡	나운동 1215-10잡	310	310	198	198	396	396	2층	2층
	56	56	상징탑	상징탑	나운동 1234-5전	나운동 1234-5전	150	150						
	기 타	소 계					2,071,960	2,060,898						
		-	녹지	녹지			1,231,960	1,220,898						
		-	유지	유지			840,000	840,000						

## 3. 도로결정(변경)조서

구분	등급	류별	번호	폭원	연장(m)		면적(m <sup>2</sup> )		기능	기점	종점	비고
					변경전	변경후	변경전	변경후				
총계					11,961	14,793	134,605	145,667				
소계					1,800	1,800	54,250	54,250				
기정	대로	2	1	30	1,800	1,800	54,250	54,250	간선도로	나운동174-3도	지곡동189-1입	
소계					2,788	2,788	35,501	35,501				
기정	중로	1	1	20	893	893	6,194	6,194	집산도로	미룡동438-22전	미룡동59-108답	도시계획재정비내용 반영(유원지내편입)
기정	중로	1	2	20	215	215	4,515	4,515	집산도로	나운동산145-5입	나운동1233-9도	
기정	중로	3	1	12	405	405	4,860	4,860	내부순환도로	나운동1234도	나운동산373-7도	
변경	중로	3	1	12	405	405	4,860	4,860	내부순환도로 자전거도로	나운동1234도	나운동산373-7도	자전거도로 기능부여
기정	중로	2	2	15	1,000	1,000	15,700	15,700	내부순환도로	나운동1195-14도	나운동174-3도	
기정	중로	2	3	15	275	275	4,232	4,232	내부순환도로	지곡동산114-6유	지곡동418-10전	
변경	중로	2	3	15	275	275	4,232	4,232	내부순환도로 자전거도로	지곡동산114-6유	지곡동418-10전	자전거도로 기능부여
소계					7,373	10,205	44,854	55,916				
기정	소로	1	1	10	2,298	2,298	23,200	23,200	내부순환도로	나운동373-3도	지곡동461-1전	
변경	소로	1	1	10	2,298	2,298	23,200	23,200	내부순환도로 자전거도로	나운동373-3도	지곡동453-2전	자전거도로기능부여 및 지변정정
기정	소로	1	3	10	99	99	1,025	1,025	내부순환도로	나운동1195-54전	나운동1195-52입	
기정	소로	3	1	4	1,524	1,524	6,100	6,100	산책로	나운동1203-11전	나운동산236-1입	
변경	소로	3	1	4	1,524	1,595	6,100	6,380	산책로 자전거도로	나운동1203-32전	나운동산236-7입	자전거도로기능부여 및 지변정정
기정	소로	3	2	4	547	547	2,188	2,188	산책로	나운동1195-53입	나운동1506구	
변경	소로	3	2	4	547	547	2,188	2,188	산책로 자전거도로	나운동1196-7입	나운동1506구	자전거도로기능부여 및 지변정정
기정	소로	3	3	4	435	435	1,743	1,743	산책로	미룡동1223-1전	나운동산374-8입	
변경	소로	3	3	4	435	435	1,743	1,743	산책로	미룡동1223-1전	나운동산374-8입	데크 315m
기정	소로	3	4	6	37	37	222	222	산책로	미룡동4유	미룡동4유	
변경	소로	3	4	6	37	37	222	222	산책로	미룡동4-3	미룡동4-2	토지분할에 의한 지변정정
기정	소로	3	5	4	622	622	2,488	2,488	산책로	나운동188-1유	나운동197-6전	
변경	소로	3	5	4	622	664	2,488	2,656	산책로 자전거도로	나운동188-1유	나운동산243-3	자전거도로기능부여 및 지변정정
기정	소로	3	6	6	322	322	1,932	1,932	산책로	미룡동48유	미룡동59-2유	
기정	소로	3	7	4	147	147	588	588	산책로	미룡동산264입	미룡동산241입	
기정	소로	3	8	4	38	38	152	152	산책로	미룡동산218-4유	나운동197-6전	
변경	소로	3	8	4	38	-	152	-				종점광장부지에편입 (폐지)
기정	소로	3	11	4	1,304	1,304	5,216	5,216	산책로	나운동1195-14도	나운동1202-4전	
기정	소로	3	11	4	1,304	1,304	5,216	5,216	산책로	나운동1196-	나운동1202-	자전거도로기능부여



신설	소로	3	12	4	485	1,940	자전거도로 산책로 자전거도로	6도 미룡동산218-5	10전 미룡동4-2	
신설	소로	3	13	4	1,140	4,560	산책로 자전거도로	미룡동1-6	지곡동430-5	
신설	소로	3	14	4	804	3,216	산책로 자전거도로	지곡동415-4	지곡동465-15	
신설	소로	3	15	3	262	786	산책로	지곡동430-2	지곡동453	테크시공
신설	소로	3	16	4	66	264	산책로 자전거도로	지곡동430-6	지곡동431-1	

## 도로편입토지조서

연번	소재지		지목	지적 (㎡)	편입토지 (㎡)	주 소	성 명	비고
	동	지 번						
합계				145,667	145,667			
1	나운동	174-3	도	2,265	2,265		군산시	대2-1
2	나운동	산214-1	도	3,356	3,356		군산시	
3	나운동	산215-3	임	68	68		군산시	
4	나운동	174-18	임	78	78		국(재무부)	
5	나운동	산216-3	임	939	939		국(재무부)	
6	나운동	177-1	도	193	193		군산시	
7	나운동	산216-2	도	530	530		국(산림청)	
8	나운동	174-19	임	26	26		국(재무부)	
9	나운동	174-20	임	90	90		국(재무부)	
10	나운동	산216-5	임	1,112	1,112		국(재무부)	
11	나운동	산216-6	임	111	111		국(재무부)	
12	나운동	184-5	전	61	61	익산시 평화동 56	전북농지개발조합	
13	나운동	184-6	전	367	367		군산시	
14	나운동	산223-7	임	231	231	부산시 남구 민락동 30-1	유화자	
15	나운동	산223-6	임	1,201	1,201		군산시	
16	나운동	산223-5	임	64	64	부산시 남구 민락동 30-1	유화자	
17	나운동	1517-4	도	8	8		군산시	
18	나운동	산227-5	묘	548	548		군산시	
19	나운동	1517-5	도	178	178		군산시	
20	나운동	1517-6	도	145	145	서울중구 태평로1가64-8	재단법인기독교 대한감리회유지재단	
21	나운동	산224-4	임	3,554	3,554		군산시	
22	나운동	1517-7	임	679	679	서울중구 태평로1가64-8	재단법인기독교 대한감리회유지재단	
23	지곡동	484	도	956	956		군산시	
24	지곡동	324-37	임	270	270		군산시	
25	지곡동	324-28	임	193	193	군산시 지곡동 324-25	정영해	
26	나운동	1495	도	650	650		국(농수산부)	
27	나운동	191-46	임	182	182		군산시	
28	나운동	192-1	전	27	27		국(재무부)	
29	지곡동	324-14	대	2	2	전주 완산구 중화산동2가256 우성근영타운101/1805	김차남	
30	지곡동	324-15	대	7	7	"	"	
31	지곡동	324-36	대	50	50		군산시	
32	지곡동	324-35	전	788	788	경암동 671-9	채금주	
33	지곡동	324-4	전	90	90	전주 완산구 중화산동2가256 우성근영타운101/1805	김차남	
34	지곡동	192-2	전	67	67		국(재무부)	
35	나운동	192-3	전	45	45		국(재무부)	
36	나운동	324-21	도	99	99		군산시	
37	지곡동	328-1	전	100	100	내초동 18	채금주	
38	지곡동	328-7	전	163	163	"	채금주	
39	지곡동	329-2	전	95	95	"	채금주	

40	지곡동	329	전	35	35	"	채금주	
41	지곡동	329-4	전	21	21		군산시	
42	지곡동	329-5	전	17	17	전남광양시 광양읍 765-3	임진순	
43	지곡동	329-3	전	2	2		군산시	
44	지곡동	329-1	전	26	26	내초동 18	채금주	
45	나운동	191-35	묘	4	4	서울서초구 반포동110-6그 랑빌602호	김정훈	
46	나운동	191-12	전	380	380	"	김정훈	
47	나운동	191-14	전	286	286	"	김정훈	
48	나운동	191-42	전	250	250		군산시	
49	나운동	191-16	전	34	34	서울서초구 반포동110-6그 랑빌602호	김정훈	
50	나운동	191-15	전	410	410		군산시	
51	나운동	산236-7	임	36	36		군산시	
52	나운동	산236-1	임	136	136	전주 경원동 2가 40-15	고시성	
53	나운동	산236-4	임	665	665		군산시	
54	나운동	산236-6	임	115	115		군산시	
55	나운동	산236-2	임	216	216	서수면 서수리 772-5	문병준	
56	나운동	산236-5	임	53	53	전주 경원동 2가 40-15	고시성	
57	지곡동	산104	임	208	208		국(산림청)	
58	지곡동	산104-3	임	1,650	1,650		군산시	
59	지곡동	332-4	전	26	26		군산시	
60	지곡동	332-3	전	29	29		고창용	
61	지곡동	산104-2	도	498	498		국	
62	나운동	산237-1	임	817	817		군산시	
63	나운동	산237	임	858	858	옥구읍 상평리 323	여산송씨정가공파 세진종친회	
64	나운동	산237-2	임	276	276		군산시	
65	지곡동	산105-3	임	188	188		군산시	
66	지곡동	485	도	1,649	1,649		국(농수산부)	
67	나운동	산223-3	임	202	202	옥구읍 선연리 115	박성만	
68	나운동	산223-7	임	933	933		군산시	
69	미룡동	6-8	전	34	34	서울송파구 가락동 479가락 시영 아파트 41동/208호	노영화	
70	나운동	산223-4	임	422	422	부산시 남구 민락동 30-1	유화자	
71	미룡동	1	답	14	14	구암동65현대아파트 101/1203	이이환	
72	미룡동	1-1	전	203	203	나운동 812-6	김병준	
73	미룡동	1-3	전	471	471		군산시	
74	미룡동	1-2	전	390	390		국(재무부)	
75	미룡동	1-4	전	735	735		국(재무부)	
76	미룡동	1-6	전	48	48		군산시	
77	미룡동	산225-4	임	36	36		국(산림청)	
78	미룡동	산225-2	임	344	344		국(산림청)	
79	미룡동	산225-3	임	806	806		군산시	
80	지곡동	산108-1	임	557	557		군산시	
81	지곡동	산108	임	577	577		군산시	
82	지곡동	432	전	595	595	나운동835주공아파트3차 123/204	지명철	
83	지곡동	432-9	전	935	935		군산시	
84	지곡동	432-10	전	41	41		군산시	
85	지곡동	433-1	전	362	362	익산시 평화동 56	전북농지개발조합	
86	지곡동	431	답	500	500	옥구읍 이곡리 21-3	왕치범	
87	지곡동	431-2	답	150	150		군산시	
88	지곡동	431-1	답	567	567		군산시	
89	지곡동	433-4	전	536	536		군산시	
90	지곡동	430-1	전	601	601		군산시	
91	지곡동	430-6	유	367	367	익산시 평화동 56	전북농지개발조합	
92	지곡동	430-4	유	325	325		군산시	
93	지곡동	430-5	유	408	408	익산시 평화동 56	전북농지개발조합	

94	지곡동	432-11	전	129	129		군산시	
95	지곡동	432-12	전	22	22		군산시	
96	지곡동	산190	임	108	108		국(산림청)	
97	지곡동	산189-1	도	481	481		군산시	
98	지곡동	371-39	임	54	54	대구광역시 달서구 상인동 797 주공아파트308/701	신영범	
99	지곡동	371-38	임	119	119	대전광역시 서구 관저동 1130 신설마을 아파트205/1101	나부연	
100	지곡동	371-34	임	139	139	대전광역시 용문동 285-3 덕일한마을 아파트1328	유각형	
101	지곡동	461-1	전	156	156		국(재정경제원)	
102	지곡동	461-4	도	250	250		군산시	
103	지곡동	산187	임	610	610		군산시	
104	지곡동	산187-1	도	510	510		군산시	
105	지곡동	458-2	답	408	408		군산시	
106	지곡동	461-5	도	29	29		군산시	
107	지곡동	산185-5	도	690	690		군산시	
108	지곡동	457-1	도	486	486		군산시	
109	지곡동	453-2	도	412	412		군산시	
110	지곡동	457-2	도	9	9		군산시	
111	지곡동	457-4	유	105	105	익산시 평화동 56	전북농지개발조합	
112	지곡동	485	도	3,400	3,400		국(농수산부)	
113	지곡동	453-5	유	66	66	익산시 평화동 56	전북농지개발조합	
114	지곡동	453-4	유	320	320	익산시 평화동 56	전북농지개발조합	
115	지곡동	457-3	유	33	33	익산시 평화동 56	전북농지개발조합	
116	지곡동	453	유	1,350	1,350	익산시 평화동 56	전북농지개발조합	
117	지곡동	486	구	82	82		국(농수산부)	
118	지곡동	430-2	유	4,650	4,650		군산시	
계				54,250	54,250			
1	미룡동	438-22	전	37	37	지곡동 259동신아파트105/1107	김영순	중1-1
2	미룡동	산155-1	임	46	46	미룡동 392	김우택	
3	미룡동	438-7	전	451	451	나운동 155-10동신아파트 104/1206	문경원	
4	미룡동	434-7	전	81	81	나운동 754-2힐하우스 305	김기련	
5	미룡동	434-6	전	263	263	"	김기련	
6	미룡동	산169-2	임	315	315	인천시 남동구 간석동 495-5 금호아파트 4동601호	진여섭	
7	미룡동	산166-1	임	4	4	회현면 학당리 529-1	김학영	
8	미룡동	434-1	전	92	92	미룡동250	김기종	
9	미룡동	429-3	전	98	98		군산시	
10	미룡동	429-7	전	73	73		군산시	
11	미룡동	산176-6	임	198	198	충남 부여군홍산면 북촌리 275	김연희	
12	미룡동	산176-7	임	587	587	미룡동 447	조성대	
13	미룡동	산177	임	12	12	"	조성대	
14	미룡동	산176-5	임	115	115	"	조성대	
15	미룡동	산178	임	36	36	나운동1187-2금호2차아파트 가동 305호	고봉택	
16	미룡동	429-11	전	5	5	"	고봉택	
17	미룡동	429-5	전	8	8		군산시	
18	미룡동	429-13	전	113	113		군산시	
19	미룡동	429-14	전	40	40		군산시	
20	미룡동	429-17	전	65	65	지곡동158-1은파코아루apt 106/303	홍성철	
21	미룡동	산180-2	임	497	497	옥구읍 선연리 131	남양홍씨남양공파 선연리종중	
22	미룡동	420-3	전	435	435	신창동 7	사회복지법인 임마누엘	
23	미룡동	산193	임	362	362	"	"	

24	미룡동	산197	임	292	292	나운동 754-2힐하우스 305	김기련	
25	미룡동	산199	임	332	332	성산면 여방리 71	조옥화	
26	미룡동	389	대	217	217	미룡동 389	김기영	
27	미룡동	387	전	40	40	경암동 671-1 대명아파트 비동308	김경근	
28	미룡동	385-1	전	47	47	미룡동 389	김기영	
29	미룡동	386-4	전	39	39	지곡동 487-8	서춘자	
30	미룡동	산202	임	82	82	전주시 덕진구 인후동2가 1562-34	문주완	
31	미룡동	Jan-57	대	275	275	"	문주완	
32	미룡동	57	대	298	298	미룡동 57	김길진	
33	미룡동	산203-1	임	372	372	"	김길진	
34	미룡동	834-31	도	43	43		국(건설부)	
35	미룡동	Jan-58	도	53	53		군산시	
36	미룡동	Jul-59	도	40	40	익산시 평화동 56	전북농지개발조합	
37	미룡동	59-32	도	26	26		군산시	
38	미룡동	59-108	답	105	105	미룡동 57	김길진	
계				6,194	6,194			
1	미룡동	산154-5	임	296	296		군산시	중1-2
2	나운동	산368-8	도	67	67		군산시	
3	나운동	산366-16	임	131	131		군산시	
4	나운동	산366-18	임	176	176		군산시	
5	미룡동	산145-6	임	78	78		군산시	
6	미룡동	산145-4	임	111	111	익산시 황등면 황등리 902	경주이씨성서공파 미제군묘동종중	
7	미룡동	산366-19	임	1,274	1,274		군산시	
8	나운동	산366-1	임	23	23		이성남	
9	나운동	1234-7	잡	951	951		군산시	
10	나운동	산366	임	1,389	1,389	중동 265-39	문길례	
11	나운동	1233-9	도	19	19		군산시	
계				4,515	4,515			
1	나운동	1195-18	도	398	398		군산시	중2-2
2	나운동	1195-3	유	8	8	익산시 평화동 56	전북농지개발조합	
3	나운동	1195-14	도	310	310	나운동 174	이공득	
4	나운동	1504	도	876	876		국(농수산부)	
5	나운동	1196-1	도	27	27		군산시	
6	나운동	산282-3	도	1,150	1,150		군산시	
7	나운동	213-1	도	3,991	3,991		군산시	
8	나운동	산270-1	도	950	950		군산시	
9	나운동	248-6	도	1,462	1,462		군산시	
10	나운동	263-3	도	746	746		군산시	
11	나운동	248-1	도	199	199		군산시	
12	나운동	산248-6	전	689	689		군산시	
13	나운동	산249-1	도	1,089	1,089		군산시	
14	나운동	산266-4	도	568	568		군산시	
15	나운동	산252-5	도	361	361		군산시	
16	나운동	산249-2	도	768	768		군산시	
17	나운동	산252-3	도	110	110		군산시	
18	나운동	166-8	도	1,693	1,693		군산시	
19	나운동	1494	도	70	70		국(농수산부)	
20	나운동	174-3	도	235	235		군산시	
계				15,700	15,700			
1	지곡동	산107-2	유	74	74		군산시	중2-3
2	지곡동	415-4	유	84	84	익산시 평화동 56	전북농지개발조합	
3	지곡동	산114-2	유	80	80	"	전북농지개발조합	
4	지곡동	산114-6	유	370	370		군산시	
5	지곡동	415-3	유	46	46	익산시 평화동 56	전북농지개발조합	
6	지곡동	산114-4	임	74	74		군산시	
7	지곡동	산114-3	임	236	236		군산시	
8	지곡동	산114-5	임	599	599		군산시	

9	지곡동	산115-2	임	275	275		군산시	
10	지곡동	526-3	전	37	37		군산시	
11	지곡동	426	전	390	390		군산시	
12	지곡동	426-2	전	13	13		군산시	
13	지곡동	산115-3	임	106	106		군산시	
14	지곡동	산117-1	임	91	91		군산시	
15	지곡동	산117-1	임	19	19	옥구읍 상평 693	풍양조씨옥구내화종중	
16	지곡동	산115	임	18	18	서울 마포구 망원동 313-12	이정신	
17	지곡동	414-1	전	16	16	익산시 평화동 56	전북농지개량조합	
18	지곡동	414-3	도	178	178		군산시	
19	지곡동	414-4	전	130	130		군산시	
20	지곡동	415-2	유	157	157		군산시	
21	지곡동	416-3	도	142	142	지곡동 368	고태규	
22	지곡동	416-5	유	236	236	익산시 평화동 56	전북농지개량조합	
23	지곡동	417-2	도	49	49		군산시	
24	지곡동	417-4	전	63	63		군산시	
25	지곡동	396-7	전	45	45		군산시	
26	지곡동	418-12	전	260	260		군산시	
27	지곡동	418-3	묘	138	138		군산시	
28	지곡동	418-10	전	267	267		군산시	
29	지곡동	396-10	대	12	12		군산시	
30	지곡동	396-8	도	12	12		두말녀	
31	지곡동	396-5	도	3	3		국(건설교통부)	
32	지곡동	418-6	도	4	4		군산시	
33	지곡동	396-6	도	8	8		군산시	
계				4,232	4,232			
1	나운동	산364-5	임	87	87		국	중3-1
2	나운동	134	도	140	140	익산시 평화동 56	전북농지개량조합	
3	나운동	1233-9	도	1,387	1,387		군산시	
4	나운동	산367-5	도	1,312	1,312		군산시	
5	나운동	산368-7	도	304	304		군산시	
6	나운동	산368-4	도	748	748		군산시	
7	나운동	산369-1	도	87	87		이진영	
8	나운동	1222-32	도	137	137		군산시	
9	나운동	산370-5	도	46	46		군산시	
10	나운동	산376-3	도	157	157		군산시	
11	나운동	산373-7	도	455	455		군산시	
계				4,860	4,860			
1	나운동	373-3	도	137	137		군산시	소1-1
2	나운동	산373-7	도	425	425		군산시	
3	나운동	1222-38	도	66	66	나운동 1120-15	이득우	
4	나운동	1215-11	도	910	910		군산시	
5	나운동	1215-9	도	158	158		군산시	
6	나운동	산374-14	도	12	12		군산시	
7	나운동	산374-13	도	218	218		군산시	
8	미룡동	49-15	잡	27	27		군산시	
9	미룡동	49-44	대	3,134	3,134		군산시	
10	미룡동	49-11	잡	1	1	익산시 평화동 56	전북농지개량조합	
11	미룡동	49-10	잡	4	4	"	전북농지개량조합	
12	미룡동	49-32	잡	76	76		군산시	
13	미룡동	산208-3	유	198	198	익산시 평화동 56	전북농지개량조합	
14	미룡동	산208-4	도	10	10	서울은평구 구산동217-3	김기련	
15	미룡동	산207-4	도	75	75		군산시	
16	미룡동	산206-7	도	1,348	1,348		군산시	
17	미룡동	산204-3	유	418	418	익산시 평화동 56	전북농지개량조합	
18	미룡동	산204-5	유	198	198		군산시	
19	미룡동	산203-5	도	36	36		군산시	
20	미룡동	산203-3	유	90	90	익산시 평화동 56	전북농지개량조합	
21	미룡동	59-3	유	68	68	익산시 평화동 56	전북농지개량조합	

22	미룡동	59-39	도	72	72		군산시	
23	미룡동	59-7	도	10	10	익산시 평화동 56	전북농지개량조합	
24	미룡동	59-32	도	30	30		군산시	
25	미룡동	59-41	도	218	218		군산시	
26	미룡동	59-98	유	18	18	익산시 평화동 56	전북농지개량조합	
27	미룡동	59-97	유	375	375		군산시	
28	미룡동	59-42	도	870	870		군산시	
29	미룡동	59-43	대	10	10	익산시 평화동 56	전북농지개량조합	
30	미룡동	59-6	유	984	984	익산시 평화동 56	전북농지개량조합	
31	미룡동	59-70	원	5	5	지곡동 563-3	백미자	
32	미룡동	59-79	원	12	12	"	백미자	
33	미룡동	산242-10	임	88	88	익산시 평화동 56	전북농지개량조합	
34	미룡동	산242-30	임	17	17	익산시 평화동 56	전북농지개량조합	
35	미룡동	산242-11	도	3,563	3,563		군산시	
36	미룡동	산262-1	도	75	75	선산김씨백암파중건공 옥구중중		
37	미룡동	산262-2	도	618	618		군산시	
38	미룡동	산242-16	도	2,189	2,189		군산시	
39	미룡동	산241-2	도	135	135		군산시	
40	미룡동	산242-15	도	18	18		군산시	
41	미룡동	산240-6	유	228	228		군산시	
42	미룡동	산240-9	도	229	229		군산시	
43	미룡동	156-5	도	89	89		군산시	
44	미룡동	156-6	도	132	132		군산시	
45	미룡동	157-2	답	110	110	미룡동 9	김영모	
46	미룡동	156-7	도	121	121		군산시	
47	지곡동	산240-7	도	2,347	2,347		군산시	
48	지곡동	산196-3	도	273	273		군산시	
49	지곡동	산195-1	도	324	324		군산시	
50	지곡동	452-1	도	87	87		군산시	
51	지곡동	466-3	전	18	18		군산시	
52	지곡동	453-1	도	318	318		군산시	
53	지곡동	465-4	도	178	178		군산시	
54	지곡동	465-8	도	41	41		군산시	
55	지곡동	465-10	도	300	300		군산시	
56	지곡동	산193-5	도	795	795		군산시	
57	지곡동	산462-3	도	66	66		군산시	
58	지곡동	453-2	도	628	628		군산시	
계				23,200	23,200			
1	나운동	1195-54	전	77	77		군산시	소1-3
2	나운동	1196-7	임	527	527	익산시 평화동 56	전북농지개량조합	
	나운동	1195-52	임	421	421		군산시	
계				1,025	1,025			
1	나운동	1203-32	전	16	16		군산시	소3-1
2	나운동	239-2	유	770	770	익산시 평화동 56	전북농지개량조합	
3	나운동	산248-3	유	410	410	익산시 평화동 56	전북농지개량조합	
4	나운동	239-4	유	19	19	익산시 평화동 56	전북농지개량조합	
5	나운동	239	유	692	692	익산시 평화동 56	전북농지개량조합	
6	나운동	228-2	유	69	69	익산시 평화동 56	전북농지개량조합	
7	나운동	228-1	유	58	58	익산시 평화동 56	전북농지개량조합	
8	나운동	170-2	유	21	21	익산시 평화동 56	전북농지개량조합	
9	나운동	170-1	유	121	121	익산시 평화동 56	전북농지개량조합	
10	나운동	170	유	171	171	익산시 평화동 56	전북농지개량조합	
11	나운동	177	유	1,003	1,003	익산시 평화동 56	전북농지개량조합	
12	나운동	산230-2	임	272	272	익산시 평화동 57	전북농지개량조합	
13	나운동	산288-1	유	425	425	익산시 평화동 56	전북농지개량조합	
14	나운동	산230-2	유	484	484	익산시 평화동 56	전북농지개량조합	
15	나운동	산232-4	유	103	103	익산시 평화동 56	전북농지개량조합	
16	나운동	207-10	임	106	106		군산시	
17	나운동	207-11	전	115	115		군산시	

18	나운동	207-12	전	20	20		군산시	
19	나운동	207-8	전	25	25		군산시	
20	나운동	188-9	유	129	129	익산시 평화동 56	전북농지개량조합	
21	나운동	207-9	전	84	84		군산시	
22	나운동	188-10	유	243	243	익산시 평화동 56	전북농지개량조합	
23	나운동	188-1	유	424	424	익산시 평화동 56	전북농지개량조합	
24	나운동	194	유	323	323		군산시	
25	나운동	194-3	유	91	91		군산시	
26	나운동	산235-4	임	134	134		군산시	
27	나운동	산236-7	임	52	52		군산시	
계				6,380	6,380			
1	나운동	1196-7	임	72	72	익산시 평화동 56	전북농지개량조합	소3-2
2	나운동	1196-6	유	747	747	익산시 평화동 56	전북농지개량조합	
3	나운동	1207-1	전	148	148		군산시	
5	나운동	1208-1	유	190	190		군산시	
6	나운동	산335-5	유	226	226	익산시 평화동 56	전북농지개량조합	
7	나운동	산334	임	312	312	익산시 평화동 56	전북농지개량조합	
8	나운동	산335-1	유	343	343	익산시 평화동 56	전북농지개량조합	
9	나운동	1506	구	150	150		국(농수산부)	
계				2,188	2,188			
1	나운동	1223-6	유	20	20		군산시	소3-3
2	나운동	산367-5	도	2	2		군산시	
3	나운동	1223-1	전	89	89		국(재정경제부)	
4	나운동	1223-2	전	78	78		국(재정경제부)	
5	나운동	1222-2	유	21	21	익산시 평화동 56	전북농지개량조합	
6	나운동	산368-3	유	114	114	익산시 평화동 56	전북농지개량조합	
7	나운동	1222-1	유	307	307	익산시 평화동 56	전북농지개량조합	
8	나운동	1222-3	유	72	72	익산시 평화동 56	전북농지개량조합	
9	나운동	산370-1	유	145	145	익산시 평화동 56	전북농지개량조합	
10	나운동	산373-1	유	147	147	익산시 평화동 56	전북농지개량조합	
11	나운동	산374-3	유	489	489	익산시 평화동 56	전북농지개량조합	
12	나운동	1215-12	잡	54	54		군산시	
13	나운동	1215-1	유	157	157	익산시 평화동 56	전북농지개량조합	
14	나운동	산374-8	유	48	48	익산시 평화동 56	전북농지개량조합	
계				1,743	1,743			
1	미룡동	4-3	유	139	139	익산시 평화동 56	전북농지개량조합	소3-4
2	미룡동	4-2	유	83	83	익산시 평화동 56	전북농지개량조합	
계				222	222			
1	나운동	188-1	유	1,421	1,421	익산시 평화동 56	전북농지개량조합	소3-5
2	나운동	198-8	임	30	30		국(산림청)	
3	나운동	188-3	유	197	197	익산시 평화동 56	전북농지개량조합	
4	나운동	198-20	도	41	41		국(농수산부)	
5	나운동	188-4	유	311	311	익산시 평화동 56	전북농지개량조합	
6	나운동	1500	구	18	18		국(농수산부)	
7	나운동	197-9	유	487	487	익산시 평화동 56	전북농지개량조합	
8	나운동	산243-2	임	33	33		천본의웅	
9	나운동	산243-3	임	82	82		천본의웅	
10	나운동	197-6	임	36	36		군산시	
계				2,656	2,656			
1	미룡동	48	유	1,779	1,779	익산시 평화동 56	전북농지개량조합	소3-6
2	미룡동	59-2	유	153	153		국(농수산부)	
계				1,932	1,932			
1	미룡동	산241	임	272	272	고창군 고창읍 월곡리 586 온천마을 제일아파트 104/307	서상운	소3-7
2	미룡동	산264	임	316	316	전남 광주시 서구 사동 130-5	방갑순	
계				588	588			
1	나운동	1196-6	유	698	698	익산시 평화동 56	전북농지개량조합	소3-11
2	나운동	1200	유	33	33		군산시	
3	나운동	1196-5	유	140	140	익산시 평화동 56	전북농지개량조합	

4	나운동	1203-19	유	610	610	익산시 평화동 56	전북농지개량조합	
5	나운동	1203-34	전	64	64		군산시	
6	나운동	1203-33	임	127	127		군산시	
7	나운동	1203-20	유	108	108	익산시 평화동 56	전북농지개량조합	
8	나운동	215-24	유	82	82	익산시 평화동 56	전북농지개량조합	
9	나운동	215-22	임	228	228		군산시	
10	나운동	215-25	유	359	359	익산시 평화동 56	전북농지개량조합	
11	나운동	215-5	전	20	20		군산시	
12	나운동	215-28	임	503	503		군산시	
13	나운동	214-2	대	112	112		군산시	
14	나운동	213	유	204	204	익산시 평화동 56	전북농지개량조합	
15	나운동	215-16	전	2	2		군산시	
16	나운동	21527	임	1,076	1,076		군산시	
17	나운동	1203-32	전	255	255		군산시	
18	나운동	1203-31	전	97	97		군산시	
19	나운동	1203-30	전	132	132		군산시	
20	나운동	256-2	유	24	24		군산시	
21	나운동	256-3	유	4	4		군산시	
22	나운동	1203-29	전	57	57		군산시	
23	나운동	1203-28	전	65	65		군산시	
24	나운동	1203-26	전	100	100		군산시	
25	나운동	1202-11	전	81	81		군산시	
26	나운동	1202-10	전	35	35		군산시	
계				5,216	5,216			
1	나운동	산218-5	임	21	21		군산시	소3-12
2	미룡동	산218-3	임	48	48	익산시 평화동 56	전북농지개량조합	
3	미룡동	59-1	전	54	54		군산시	
4	미룡동	산218-1	임	199	199		군산시	
5	미룡동	산219-4	임	559	559	익산시 평화동 56	전북농지개량조합	
6	미룡동	산219-2	유	101	101	익산시 평화동 56	전북농지개량조합	
7	미룡동	산219-5	임	27	27	익산시 평화동 56	전북농지개량조합	
8	미룡동	산220-4	유	8	8	익산시 평화동 56	전북농지개량조합	
9	미룡동	산220-3	임	179	179	익산시 평화동 56	전북농지개량조합	
10	미룡동	6-13	전	138	138		군산시	
11	미룡동	6-5	전	1	1		군산시	
12	미룡동	4	유	214	214	익산시 평화동 56	전북농지개량조합	
13	미룡동	4-2	유	391	391	익산시 평화동 56	전북농지개량조합	
계				1,940	1,940			
1	미룡동	1-6	전	44	44		군산시	소3-13
2	미룡동	산225-4	임	56	56		국(산림청)	
3	미룡동	3-4	전	174	174		군산시	
4	미룡동	37-8	전	341	341		군산시	
5	미룡동	4-2	유	75	75	익산시 평화동 56	전북농지개량조합	
6	미룡동	37-9	전	130	130		미면	
7	미룡동	36-7	전	235	235		군산시	
8	미룡동	산226-4	임	277	277		군산시	
9	미룡동	산232-4	임	176	176		군산시	
10	미룡동	산233-6	임	557	557		군산시	
11	미룡동	산233-3	유	502	502	익산시 평화동 56	전북농지개량조합	
12	미룡동	36-8	유	11	11	익산시 평화동 56	전북농지개량조합	
13	미룡동	산234-2	유	405	405	익산시 평화동 56	전북농지개량조합	
14	미룡동	산234-4	임	35	35		군산시	
15	미룡동	13-2	유	189	189	익산시 평화동 56	전북농지개량조합	
16	미룡동	29-3	대	2	2	익산시 평화동 56	전북농지개량조합	
17	미룡동	29-4	대	9	9	익산시 평화동 56	전북농지개량조합	
18	미룡동	35-1	전	2	2	익산시 평화동 56	전북농지개량조합	
19	미룡동	34-1	대	10	10	익산시 평화동 56	전북농지개량조합	
20	미룡동	13-4	유	14	14	익산시 평화동 56	전북농지개량조합	
21	미룡동	33-1	대	2	2	익산시 평화동 56	전북농지개량조합	



22	미룡동	31-1	전	87	87	익산시 평화동 56	전북농지개량조합	
23	미룡동	31-4	유	56	56	익산시 평화동 56	전북농지개량조합	
24	미룡동	산235-2	유	262	262	익산시 평화동 56	전북농지개량조합	
25	미룡동	22-2	전	29	29		군산시	
26	미룡동	22-3	전	87	87		군산시	
27	미룡동	산237-1	임	48	48		군산시	
28	미룡동	8-1	유	342	342	익산시 평화동 56	전북농지개량조합	
29	지곡동	433-5	유	155	155	익산시 평화동 56	전북농지개량조합	
30	지곡동	432-6	대	7	7	익산시 평화동 56	전북농지개량조합	
31	지곡동	485	도	22	22	익산시 평화동 56	국(농수산부)	
32	지곡동	430-5	유	219	219	익산시 평화동 56	전북농지개량조합	
계				4,560	4,560			
1	지곡동	415-4	유	98	98	익산시 평화동 56	전북농지개량조합	소3-14
2	지곡동	415-3	유	35	35	익산시 평화동 56	전북농지개량조합	
3	지곡동	산114-7	유	219	219	익산시 평화동 56	전북농지개량조합	
4	지곡동	산114-6	유	85	85		군산시	
5	지곡동	426-2	유	20	20		군산시	
6	지곡동	415-5	전	53	53	익산시 평화동 56	전북농지개량조합	
7	지곡동	415-1	유	69	69		군산시	
8	지곡동	415	유	152	152	익산시 평화동 56	전북농지개량조합	
9	지곡동	산115-3	유	28	28		군산시	
10	지곡동	산117-1	임	38	38		군산시	
11	지곡동	415-2	임	139	139		군산시	
12	지곡동	416-5	유	43	43	익산시 평화동 56	전북농지개량조합	
13	지곡동	416-4	유	56	56	익산시 평화동 56	전북농지개량조합	
14	지곡동	417-4	유	5	5		군산시	
15	지곡동	417-3	전	6	6		군산시	
16	지곡동	418-12	전	15	15		군산시	
17	지곡동	418-4	전	158	158	익산시 평화동 56	전북농지개량조합	
18	지곡동	415-6	전	28	28	익산시 평화동 56	전북농지개량조합	
19	지곡동	420-2	유	149	149	익산시 평화동 56	전북농지개량조합	
20	지곡동	419-2	도	74	74	익산시 평화동 56	전북농지개량조합	
21	지곡동	421	유	143	143	익산시 평화동 56	전북농지개량조합	
22	지곡동	산185-4	유	82	82	익산시 평화동 56	전북농지개량조합	
23	지곡동	산186-1	임	198	198	익산시 평화동 56	전북농지개량조합	
24	지곡동	산186-4	유	4	4		국(농수산부)	
25	지곡동	486	도	81	81		국(농수산부)	
26	지곡동	486-1	국	105	105		국(농수산부)	
27	지곡동	산185-5	도	96	96		군산시	
28	지곡동	457-2	도	48	48		군산시	
29	지곡동	457-3	도	238	238	익산시 평화동 56	전북농지개량조합	
30	지곡동	453-4	유	332	332	익산시 평화동 56	전북농지개량조합	
31	지곡동	산193-1	유	125	125	익산시 평화동 56	전북농지개량조합	
32	지곡동	465-1	임	162	162	익산시 평화동 56	전북농지개량조합	
33	지곡동	465-14	유	50	50	익산시 평화동 56	전북농지개량조합	
34	지곡동	486	유	13	13		국(농수산부)	
35	지곡동	453	구	32	32	익산시 평화동 56	전북농지개량조합	
36	지곡동	465-15	유	37	37	익산시 평화동 56	전북농지개량조합	
계				3,216	3,216			
1	지곡동	430-2	유	753	753	익산시 평화동 56	전북농지개량조합	소3-15
2	지곡동	486	구	6	6		국(농수산부)	
3	지곡동	453	유	27	27	익산시 평화동 56	전북농지개량조합	
계				786	786			
1	지곡동	430-6	유	84	84	익산시 평화동 56	전북농지개량조합	소3-16
2	지곡동	433-1	전	72	72	익산시 평화동 56	전북농지개량조합	
3	지곡동	431	답	80	80	익산시 평화동 56	전북농지개량조합	
4	지곡동	431-2	답	16	16	익산시 평화동 56	전북농지개량조합	
5	지곡동	431-2	답	12	12	익산시 평화동 56	전북농지개량조합	
계				264	264			

# 고 시

군산시 고시 제 2009 - 112호

금강호 관광지 조성계획을 관광진흥법 제54조에 제1항 의거 변경 결정 하였기에 동법 제54조 제3항에 의거 이를 고시하며, 관계도서는 군산시청 관광진흥과(450-4436)에 비치하고 일반인 및 이해관계인에게 보입니다.

시설명	위 치	면 적(m <sup>2</sup> )		비고
		기 정	변 경	
금강호관광지	군산시 성산면 성덕리 일원	597,868	597,868	변경없음

- 금강호 관광지 조성계획 결정(변경) 조서
- 토지이용계획결정(변경)총괄표
- 세부시설결정(변경)조서
- 도로조서 : 실음생략 (열람장소 : 관광진흥과)
- 토지조서, 조성계획(변경)도면 : 실음생략 (열람장소 : 관광진흥과)

2009. 12.

군 산 시 장

## 금강호 관광지 조성계획(변경) 승인

1. 관 광 지 명 : 금강호관광지
2. 위           치 : 전라북도 군산시 성산면 성덕리 ( 금강하국둑 일원 )
3. 면           적 : 597,868㎡ - 변경없음
4. 관광지 조성계획변경 ( 사유 ) 목적
  - 금강호 관광지 및 인접시설(금강철새조망대) 이용 관광객 현장체험 학습기회 제공과 편의 증진
  - 시설녹지 일부 → 체험학습장(철새생태)으로 변경
5. 용도지역 : 도시지역 ( 237,931㎡ - 변경없음 )  
관리지역 준도시지역 ( 359,937㎡ - 변경없음 )
6. 관계법령 : 관광진흥법 제54조 제1항과 동법 시행령 제47조 의거 관광지 조성계획 변경 수립
7. 사업기간 : 1991 ~ 2012년
8. 사업시행자 : 군산시장

군 산 시 장 ( 인 )

## 금강호 관광지 조성계획(변경) 조서

1. 관광지명 : 금강호 관광지
2. 위 치 : 전북 군산시 성산면 성덕리 ( 금강하구둑일원 )
3. 면 적 : 597,868㎡

구 분	위 치	면 적(㎡)			비 고
		기 정	변 경	증 감	
금강호관광지	군산시성산면성덕리 금강하구둑일원	597,868	597,868	변동없음	

## 4. 토지이용계획 결정 (변경) 총괄조서

시설지구 구 분	면 적				시 설 명	비 고 (기조성시설)
	기정(㎡)	변경(㎡)	증감(㎡)	구성비(%)		
총 계	597,868	597,868	-	100.0%		
공공편익 시설지구	181,693	181,693	-	30.4%	주차장.도로.광장.화장실 오수처리장.관리사무소 하구둑관리시설.파출소 농업기반공사,등	농업기반공사 파출소 하구둑관리시설 주차장.광장
숙박시설 지 구	22,342	22,342	-	3.7%	관광호텔. 숙박시설(여관)	관광호텔
상가시설 지 구	71,322	71,322	-	11.9%	일반음식점.휴게음식점 매점및 일반음식점.매점	
운동오락 시설지구	13,974	13,974	-	2.3%	기계유희시설 볼링장및 사격장등	기계유희시설
휴양문화 시설지구	136,209	136,859	증 650	22.9%	자연학습장 청소년수련시설(유스호텔) 야유회장.조경휴게소,식물원 조원 조각기념비(공원아래),체육시설등	조각기념비 자연 학습장
기타시설 지 구	172,328	171,678	감 650	28.7%	녹지.유보지등	

## 5. 세부시설결정 ( 변경 ) 조서

## 가. 시설 증감 조서

구분	번호		세부시설		부지면적		건축면적		연면적		증수	감수	비고
	기정	변경	기정	변경	기정	변경	기정	변경	기정	변경			
공공 편익 시설 지구	총 계				597,868	597,868	23,969	24,079	51,427	51,647			-
	소 계				181,693	181,693	2,136	2,136	2,944	2,944			
	1-1	1-1	주차장	주차장	38,222	38,222	-	-	-	-	-	-	-
	1-2	1-2	광장	광장	23,213	23,213	-	-	-	-	-	-	-
	1-3	1-3	화장실	화장실	2,275	2,275	282	282	282	282	1	4	-
	1-4	1-4	오수처리장	오수처리장	927	927	100	100	100	100	1	1	-
	1-5	1-5	하구독관 리시설	하구독관 리시설	1,540	1,540	264	264	414	414	2	2	기존
	1-6	1-6	농업기반 공사	농업기반 공사	10,589	10,589	1,360	1,360	2,018	2,018	1,25	9	기존
	1-7	1-7	파출소	파출소	134	134	66	66	66	66	1	1	기존
	1-8	1-8	관리사무소	관리사무소	200	200	64	64	64	64	1	1	-
	도로	도로	도로	도로	104,593	104,593	-	-	-	-	-	-	-
숙박 시설 지구	소 계				22,342	22,342	3,068	3,068	14,133	14,133		5	
	2-1	2-1	관광호텔	관광호텔	19,832	19,832	2,568	2,568	12,633	12,633	2,5,7	3	기존
	2-2	소계	숙박시설 (여관)	숙박시설 (여관)	2,510	2,510	500	500	1,500	1,500	-	2	-
상가 시설 지구	소 계				71,322	71,322	15,125	15,125	27,280	27,280		41	
	3-1	소계	매점및 휴 게음식점	매점및 휴 게음식점	11,315	11,315	2,240	2,240	2,620	2,620	-	6	-
	3-2	소계	일반음식점	일반음식점	53,077	53,077	11,515	11,515	23,030	23,030	-	29	-
	3-3	소계	휴게음식점	휴게음식점	3,502	3,502	700	700	700	700	-	2	-
	3-4	소계	매점	매점	3,428	3,428	670	670	930	930	-	4	-
운동 오락 시설 지구	소 계				13,974	13,974	1,950	1,950	2,760	2,760			
	4-1	4-1	유흥시설	유흥시설	8,574	8,574	1,140	1,140	1,140	1,140	-	-	-
	4-2	4-2	볼링장및 사격장	볼링장및사 격장	5,400	5,400	810	810	1,620	1,620	2	1	-
휴양 문화 시설 지구	소 계				136,209	136,859	1,690	1,690	4,310	4,310		3	
	5-1	5-1	조경휴게소	조경휴게소	3,410	3,410	-	-	-	-	-	-	-
	5-2	5-2	자연학습장	자연학습장	80,360	80,360	-	-	-	-	-	-	-
	5-3	5-3	청소년수 련시설	청소년수련 시설	8,740	8,740	1,310	1,310	3,930	3,930	3	1	-
	5-4	5-4	야유회장	야유회장	16,210	16,210	-	-	-	-	-	-	-
	5-5	5-5	식물원	식물원	14,326	14,326	380	380	380	380	1	1	-
	5-6	5-6	조각(기념비)	조각(기념비)	3,713	3,713	-	-	-	-	-	-	-
	5-7	5-7	공원(어린이)	공원(어린이)	3,713	3,713	-	-	-	-	-	-	-
	5-8	5-8	조각원	조각원	9,450	9,450	-	-	-	-	-	-	-
	-	5-9	-	체험학습장 (편의시설: 소매점포함)	-	650	-	110	-	220	2	1	-
기타 시설 지구	소 계				172,328	171,678							
	6-1	6-1	녹지	녹지	127,728	127,078	-	-	-	-	-	-	-
	6-2	6-2	유보지	유보지	44,600	44,600	-	-	-	-	-	-	-

## 나. 세부시설 결정(변경)조서

시설 구분	번호		세부시설		위치	부지면적(㎡)		시설면적(㎡)				규모		비고
	기정	변경	기정	변경		건축면적		연면적		층수	동수			
						기정	변경	기정	변경					
총 면 적						597,868	597,868	23,969	24,079	51,427	51,647	-	68	
공 공 편 의 시 설	소 계					181,693	181,693	2,136	2,136	2,944	2,944		18	
	1-1(1)	1-1(1)	주차장	주 차 장	성덕리438-11 잡 일원	10,432	10,432	-	-	-	-	-	-	
	1-1(2)	1-1(2)	주차장	주 차 장	성덕리470-6 잡 일원	2,412	2,412	-	-	-	-	-	-	
	1-1(3)	1-1(3)	주차장	주 차 장	성덕리430-1 잡 일원	3,090	3,090	-	-	-	-	-	-	
	1-1(4)	1-1(4)	주차장	주 차 장	성덕리423-8 전 일원	1,740	1,740	-	-	-	-	-	-	
	1-1(5)	1-1(5)	주차장	주 차 장	성덕리421-17 답 일원	4,006	4,006	-	-	-	-	-	-	
	1-1(6)	1-1(6)	주차장	주 차 장	성덕리 406-4 임 일원	16,542	16,542	-	-	-	-	-	-	
	1-1	소계	주차장	주 차 장		38,222	38,222	-	-	-	-	-	-	-
	1-2(1)	1-2(1)	광장	광 장	성덕리487-15 잡 일원	6,286	6,286	-	-	-	-	-	-	기존
	1-2(2)	1-2(2)	광장	광 장	성덕리438-10 잡 일원	4,179	4,179	-	-	-	-	-	-	기존
	1-2(3)	1-2(3)	광장	광 장	성덕리432-4 잡 일원	5,710	5,710	-	-	-	-	-	-	기존
	1-2(4)	1-2(4)	광장	광 장	성덕리426-7 답 일원	624	624	-	-	-	-	-	-	
	1-2(5)	1-2(5)	광장	광 장	성덕리426-1 답 일원	5,805	5,805	-	-	-	-	-	-	
	1-2(6)	1-2(6)	광장	광 장	성덕리419-19 답 일원	609	609	-	-	-	-	-	-	
	1-2	소계	광장	광 장		23,213	23,213	-	-	-	-	-	-	-
	1-3(1)	1-3(1)	화장실	화 장 실	성덕리438-12 잡 일원	1,173	1,173	81	81	81	81	1	1	기존
	1-3(2)	1-3(2)	화장실	화 장 실	성덕리442 잡 일원	686	686	81	81	81	81	1	1	
	1-3(3)	1-3(3)	화장실	화 장 실	성덕리423-6 전 일원	280	280	60	60	60	60	1	1	
	1-3(4)	1-3(4)	화장실	화 장 실	성덕리419-19 답 일원	136	136	60	60	60	60	1	1	
	1-3	소계	화장실	화 장 실		2,275	2,275	282	282	282	282	1	4	-
	1-4(1)	1-4(1)	오수처리장	오 수 처 리 장	성덕리430-44 임 일원	927	927	100	100	100	100	1	1	
	1-5	1-5	하구독관 리시설	하 구 독 관 리 시 설	성덕리487-15 잡 일원	1,540	1,540	264	264	414	414	2	2	기존
	1-6	1-6	농업기반 공사	농 업 기 반 공 사	성덕리431-10 대 일원	10,589	10,589	1,360	1,360	2,018	2,018	1,2,5	9	기존
	1-7	1-7	파출소	파 출 소	성덕리 472 답 일원	134	134	66	66	66	66	1	1	기존
	1-8	1-8	관리사무소	관 리 사 무 소	성덕리 411-1 원 일원	200	200	64	64	64	64	1	1	
	-	-	일반도로	일 반 도 로	-	82,576	82,576	-	-	-	-	-	-	
	-	-	보행자도로	보 행 자 도 로	-	15,474	15,474	-	-	-	-	-	-	
	-	-	자전거도로	자 전 거 도 로	-	6,543	6,543	-	-	-	-	-	-	
	도로	도로	도로	도 로		104,593	104,593	-	-	-	-	-	-	-
숙박 시설 지구	소 계					22,342	22,342	3,068	3,068	14,133	14,133		5	
	2-1	2-1	관광호텔	관 광 호 텔	성덕리428-4 대 일원	19,832	19,832	2,568	2,568	12,633	12,633	2,5,7	3	기존
	2-2(1)	2-2(1)	숙박시설 (여관)	숙 박 시 설 (여 관)	성덕리467-1 답 일원	1,410	1,410	280	280	840	840	3	1	
	2-2(2)	2-2(2)	숙박시설 (여관)	숙 박 시 설 (여 관)	성덕리467-4 답 일원	1,100	1,100	220	220	660	660	3	1	
	2-2	소계	숙박시설 (여관)	숙 박 시 설 (여 관)		2,510	2,510	500	500	1,500	1,500		2	
상	소 계					71,322	71,322	15,125	15,125	27,280	27,280		41	

가 시 설 지 구 상 가 시 설 지	3-1(1)	3-1(1)	매점및 휴 게음식점	매점및 휴 게음식점	성덕리 469 일원(답)	1,760	1,760	350	350	350	350	1	1	
	3-1(2)	3-1(2)	매점및 휴 게음식점	매점및 휴 게음식점	성덕리441-1 일원(잡)	1,625	1,625	320	320	320	320	1	1	
	3-1(3)	3-1(3)	매점및 휴 게음식점	매점및 휴 반음식점	성덕리437-1 일원(대)	1,900	1,900	380	380	760	760	2	1	
	3-1(4)	3-1(4)	매점및 휴 게음식점	매점및 휴 게음식점	성덕리428 일원(잡)	2,170	2,170	430	430	430	430	1	1	
	3-1(5)	3-1(5)	매점및 휴 게음식점	매점및 휴 게음식점	성덕리산159-22 일원(임)	2,170	2,170	430	430	430	430	1	1	
	3-1(6)	3-1(6)	매점및 휴 게음식점	매점및 휴 게음식점	성덕리428-3 일원(대)	1,690	1,690	330	330	330	330	1	1	
	3-1	소계	매점및 휴 게음식점	매점및 휴 게음식점		11,315	11,315	2,240	2,240	2,620	2,620		6	
	3-2(1)	3-2(1)	일반음식점	일반음식점	성덕리435-5 일원(대)	8,383	8,383	2,640	2,640	5,280	5,280	2	2	
	3-2(2)	3-2(2)	일반음식점	일반음식점	성덕리430-23 일원(임)	1,077	1,077	215	215	430	430	2	1	
	3-2(3)	3-2(3)	일반음식점	일반음식점	성덕리430-23 일원(임)	1,078	1,078	215	215	430	430	2	1	
	3-2(4)	3-2(4)	일반음식점	일반음식점	성덕리산152-27 일원(임)	1,429	1,429	285	285	570	570	2	1	
	3-2(5)	3-2(5)	일반음식점	일반음식점	성덕리430-25 일원(임)	1,741	1,741	345	345	690	690	2	1	
	3-2(6)	3-2(6)	일반음식점	일반음식점	성덕리산152-8 일원(임)	4,189	4,189	835	835	1,670	1,670	2	1	
	3-2(7)	3-2(7)	일반음식점	일반음식점	성덕리430-26 일원(임)	796	796	155	155	310	310	2	1	
	3-2(8)	3-2(8)	일반음식점	일반음식점	성덕리산430-27 일원(임)	829	829	165	165	330	330	2	1	
	3-2(9)	3-2(9)	일반음식점	일반음식점	성덕리산152-24 일원(임)	1,670	1,670	330	330	660	660	2	1	
	3-2(10)	3-2(10)	일반음식점	일반음식점	성덕리430-48 일원(임)	933	933	185	185	370	370	2	1	
	3-2(11)	3-2(11)	일반음식점	일반음식점	성덕리430-48 일원(임)	902	902	180	180	360	360	2	1	
	3-2(12)	3-2(12)	일반음식점	일반음식점	성덕리430-48 일원(임)	899	899	175	175	350	350	2	1	
	3-2(13)	3-2(13)	일반음식점	일반음식점	성덕리산152-17 일원(임)	1,853	1,853	370	370	740	740	2	1	
	3-2(14)	3-2(14)	일반음식점	일반음식점	성덕리산152-12 일원(임)	3,895	3,895	775	775	1,550	1,550	2	1	
	3-2(15)	3-2(15)	일반음식점	일반음식점	성덕리산152-14 일원(임)	2,309	2,309	460	460	920	920	2	1	
	3-2(16)	3-2(16)	일반음식점	일반음식점	성덕리427-8일 원(답)	1,971	1,971	390	390	780	780	2	1	
	3-2(17)	3-2(17)	일반음식점	일반음식점	성덕리산152-9 일원(임)	1,420	1,420	280	280	560	560	2	1	
	3-2(18)	3-2(18)	일반음식점	일반음식점	성덕리430-501 일원(임)	1,671	1,671	330	330	660	660	2	1	
	3-2(19)	3-2(19)	일반음식점	일반음식점	성덕리430-22 일원(임)	916	916	180	180	360	360	2	1	
	3-2(20)	3-2(20)	일반음식점	일반음식점	성덕리430-22 일원(임)	918	918	180	180	360	360	2	1	
	3-2(21)	3-2(21)	일반음식점	일반음식점	성덕리산430-21 일원(임)	1,105	1,105	220	220	440	440	2	1	
	3-2(22)	3-2(22)	일반음식점	일반음식점	성덕리산430-20 일원(임)	1,532	1,532	305	305	610	610	2	1	
	3-2(23)	3-2(23)	일반음식점	일반음식점	성덕리산152-7 일원(임)	2,428	2,428	485	485	970	970	2	1	
	3-2(24)	3-2(24)	일반음식점	일반음식점	성덕리산152-7 일원(임)	2,208	2,208	440	440	880	880	2	1	
	3-2(25)	3-2(25)	일반음식점	일반음식점	성덕리419-27 일원(답)	1,751	1,751	350	350	700	700	2	1	
	3-2(26)	3-2(26)	일반음식점	일반음식점	성덕리419-26 일원(답)	1,753	1,753	350	350	700	700	2	1	
	3-2(27)	3-2(27)	일반음식점	일반음식점	성덕리409-12 일원(답)	1,628	1,628	325	325	650	650	2	1	
	3-2(28)	3-2(28)	일반음식점	일반음식점	성덕리421-15 일원(답)	1,793	1,793	350	350	700	700	2	1	
	3-2	소계	일반음식점	일반음식점		53,077	53,077	11,515	11,515	23,030	23,030		29	

구	3-3(1)	3-3(1)	휴게음식점	휴게음식점	성덕리419-29 일원(답)	1,751	1,751	350	350	350	350	1	1	
	3-3(2)	3-3(2)	휴게음식점	휴게음식점	성덕리419-79 일원(답)	1,751	1,751	350	350	350	350	1	1	
	3-3	소계	휴게음식점	휴게음식점		3,502	3,502	700	700	700	700		2	
	3-4(1)	3-4(1)	매점	매점	성덕리438-18 일원(잡)	1,900	1,900	380	380	380	380	1	1	
	3-4(2)	3-4(2)	매점	매점	성덕리438-72 일원(잡)	664	664	130	130	260	260	2	1	
	3-4(3)	3-4(3)	매점	매점	성덕리438-76 일원(잡)	714	714	130	130	260	260	2	1	
	3-4(4)	3-4(4)	매점	매점	성덕리420-1일 원(답)	150	150	30	30	30	30	1	1	
	3-4	소계	매점	매점		3,428	3,428	670	670	930	930		4	
운동 오락 시설 지구	소계					13,974	13,974	1,950	1,950	2,760	2,760			
	4-1	4-1	기종자율 (단, 높이 25m 이하)	기종자율 (단, 높이 25m 이하)	성덕리 산 430-17 (임)	8,574	8,574	1,140 이하	1,140 이하	1,140 이하	1,140 이하	2층 이하 (유기 시설 및 유 기기 구는 총수 산정 에서 제외)		
			매표소, 관리사무실 및 화장실	매표소, 관리사무실 및 화장실										
	4-1	소계	유흥시설	유흥시설		5,400	8,574	810	1,140	1,620	1,140			
	4-2	4-2	볼링장및 사격장	볼링장및 사격장	성덕리산159-34 일원(임)	5,400	5,400	810	810	1,620	1,620	2	1	
휴양 문화 시설 지구	소 계					129,389	136,209	1,690	1,690	4,310	4,310		2	-
	5-1	5-1	조경휴게소	조경휴게소	성덕리426-12 일원(답)	-	3,410	-	-	-	-	-	-	
	5-1	5-1	자연학습 장	자연학습장	성덕리417-1 일원(답)	80,360	80,360	-	-	-	-	-	-	
	5-2	5-2	청소년수 련시설	청소년수 련시설	성덕리473-8 일원(잡)	8,740	8,740	1,310	1,310	3,930	3,930	3	1	
	5-3	5-3	야유회장	야유회장	성덕리426-3 일원(답)	12,800	16,210	-	-	-	-	-	-	
	5-4	5-4	식물원	식물원	성덕리419-22 일원(답)	14,326	14,326	380	380	380	380	1	1	
	5-6	5-6	조각(기념 비)	조각(기념비)	성덕리456 일원(답)	2,521	2,521	-	-	-	-	-	-	기존
	5-7	5-7	공원(어린이)	공원(어린이)	성덕리430-18 일원(임)	1,192	1,192	-	-	-	-	-	-	
	5-8	5-8	조각원	조각원	성덕리447-2 일원(잡)	9,450	9,450	-	-	-	-	-	-	
	-	5-9	-	체험학습장 (편의시설: 소매점포함)	성덕리 411-1 원 일원	-	650	-	110	-	220	2	1	
기타 시설 지구	소 계					172,328	171,678							
	6-1	6-1	녹지	녹지	성덕리산148-1 일원(임)	127,728	127,078	-	-	-	-	-	-	
	6-2	6-2	유보지	유보지	성덕리208-1 일원(답)	44,600	44,600	-	-	-	-	-	-	



# 고 시

## 군산시 고시 제 2009 - 113호

금강호 유원지 조성계획을 국토의 계획 및 이용에 관한 법률 제30조 제5항 및 동법 시행령 제25조 제3항 제3호 의거 변경 결정 하였기에 동법 시행령 제25조 제5항 의거 이를 고시하며, 관계도서는 군산시청 관광진흥과(450-4436)에 비치하고 일반인 및 이해관계인에게 보입니다.

시설명	위 치	면 적(㎡)		비고
		기 정	변 경	
금강호유원지	군산시성산면 성덕리 일원	597,868	597,868	변경없음

- 금강호 유원지 조성계획결정(변경) 조서
- 토지이용계획결정(변경)총괄표
- 세부시설결정(변경)조서
- 도로조서 : 실음생략 (열람장소:관광진흥과)
- 토지조서, 조성계획(변경)도면 : 실음생략 (열람장소:관광진흥과)

2009. 12.

## 군 산 시 장

## 금강호 유원지 조성계획(변경) 조서

1. 관광지명 : 금강호 유원지
2. 위 치 : 전북 군산시 성산면 성덕리 ( 금강하구둑일원 )
3. 면 적 : 597,868㎡

구 분	위 치	면 적(㎡)			비 고
		기 정	변 경	증 감	
금강호유원지	군산시성산면성덕리 금강하구둑일원	597,868	597,868	변동없음	

### 4. 토지이용계획 결정 (변경) 총괄조서

시설지구 구 분	면 적				시 설 명	비 고 (기조성시설)
	기정(㎡)	변경(㎡)	증감(㎡)	구성비(%)		
총 계	597,868	597,868	-	100.0%		
관리시설	181,693	181,693	-	30.4%	주차장.도로.광장.화장실 오수처리장.관리사무소 하구둑관리시설.파출소 농업기반공사등	농업기반공사 파출소 하구둑관리시설 주차장.광장
휴양시설	145,388	147,230	감 650	24.6%	관광호텔. 숙박시설(여관), 자연학습장, 청소년수련시설, 야유회장, 식물원, 공원(어린이) 조경휴게소, <span style="color: red;">체험학습장</span>	관광호텔 자연학습장
편익시설	71,322	71,322	-	11.9%	일반음식점. 휴게음식점 매점및일반음식점. 매점	
유희시설	8,574	8,574	-	1.4%	기계유희시설	기계유희시설
운동시설	5,400	5,400	-	0.9%	볼링장 및 사격장	
특수시설	13,163	13,163	-	2.0%	조각기념비, 조각원	조각기념비
녹 지	127,728	127,078	증 650	21.3%	녹지	
유 보 지	44,600	44,600	-	7.5%	유보지	

## 5. 세부시설결정 ( 변경 ) 조서

## 가. 시설 증감 조서

구분	번호		세부시설		부지면적		건축면적		연면적		증수	감수	비고
	기정	변경	기정	변경	기정	변경	기정	변경	기정	변경			
<b>총 계</b>					597,868	597,868	23,969	24,079	51,427	51,647			-
관리 시설	<b>소 계</b>				181,693	181,693	2,136	2,136	2,944	2,944			
	1-1	1-1	주차장	주차장	38,222	38,222	-	-	-	-	-	-	-
	1-2	1-2	광장	광장	23,213	23,213	-	-	-	-	-	-	-
	1-3	1-3	환장실	환장실	2,275	2,275	282	282	282	282	1	4	-
	1-4	1-4	오수처리장	오수처리장	927	927	100	100	100	100	1	1	-
	1-5	1-5	하구독관리시설	하구독관리시설	1,540	1,540	264	264	414	414	2	2	기존
	1-6	1-6	농업기반공사	농업기반공사	10,589	10,589	1,360	1,360	2,018	2,018	12.5	9	기존
	1-7	1-7	피출소	피출소	134	134	66	66	66	66	1	1	기존
	1-8	1-8	관리사무소	관리사무소	200	200	64	64	64	64	1	1	-
	도로	도로	도로	도로	104,593	104,593	-	-	-	-	-	-	-
휴양 시설	<b>소 계</b>				146,580	147,230	4,758	4,868	18,443	18,663			
	2-1	2-1	관광호텔	관광호텔	19,832	19,832	2,568	2,568	12,633	12,633	2.57	3	기존
	2-2	2-2	숙박시설(여관)	숙박시설(여관)	2,510	2,510	500	500	1,500	1,500	-	2	-
	2-3	2-3	조경휴게소	조경휴게소	3,410	3,410	-	-	-	-	-	-	-
	2-4	2-4	자연학습장	자연학습장	80,360	80,360	-	-	-	-	-	-	-
	2-5	2-5	청소년수련시설	청소년수련시설	8,740	8,740	1,310	1,310	3,930	3,930	3	1	-
	2-6	2-6	야유회장	야유회장	16,210	16,210	-	-	-	-	-	-	-
	2-7	2-7	식물원	식물원	14,326	14,326	380	380	380	380	1	1	-
	2-8	2-8	공원(어린이)	공원(어린이)	1,192	1,192	-	-	-	-	-	-	-
	-	2-9	-	체험학습장 (편의시설: 소매점포함)	-	650	-	110	-	220	2	1	
편의 시설	<b>소 계</b>				71,322	71,322	15,125	15,125	27,280	27,280			
	3-1	3-1	매점및 휴게음식점	매점및 휴게음식점	11,315	11,315	2,240	2,240	2,620	2,620	-	6	-
	3-2	3-2	일반음식점	일반음식점	53,077	53,077	11,515	11,515	23,030	23,030	-	29	-
	3-3	3-3	휴게음식점	휴게음식점	3,502	3,502	700	700	700	700	-	2	-
	3-4	3-4	매점	매점	3,428	3,428	670	670	930	930	-	4	-
유희 시설	<b>소 계</b>				8,574	8,574	1,140	1,140	1,140	1,140	-	-	-
	4	4	유희시설	유희시설	8,574	8,574	1,140	1,140	1,140	1,140	-	-	-
운동 시설	<b>소 계</b>				5,400	5,400	810	810	1,620	1,620	2	1	-
	5	5	볼링장및 사격장	볼링장및 사격장	5,400	5,400	810	810	1,620	1,620	2	1	-
특수 시설	<b>소 계</b>				11,971	11,971	-	-	-	-	-	-	-
	6-1	6-1	조각(기념비)	조각(기념비)	2,521	2,521	-	-	-	-	-	-	-
	6-2	6-2	조각원	조각원	9,450	9,450	-	-	-	-	-	-	-
녹지	<b>소 계</b>				127,728	127,078	-	-	-	-	-	-	-
	7	7	녹지	녹지	127,728	127,078	-	-	-	-	-	-	-
유보 지	<b>소 계</b>				44,600	44,600	-	-	-	-	-	-	-
	8	8	유보지	유보지	44,600	44,600	-	-	-	-	-	-	-

## 나. 세부시설 결정(변경)조서

시설 구분	번호		세부시설		위치	부지면적(㎡)		시설면적(㎡)				규모		비고
	기정	변경	기정	변경		건축면적		연면적		층수	동수			
						기정	변경	기정	변경					
총 면 적						597,868	597,868	23,969	24,079	51,427	51,647	-	-	
관 리 시 설	소 계					181,693	181,693	2,136	2,136	2,944	2,944		18	
	1-1(1)	1-1(1)	주차장	주 차장	성덕리438-11 잡 일원	10,432	10,432	-	-	-	-	-	-	
	1-1(2)	1-1(2)	주차장	주 차장	성덕리470-6 잡 일원	2,412	2,412	-	-	-	-	-	-	
	1-1(3)	1-1(3)	주차장	주 차장	성덕리430-1 잡 일원	3,090	3,090	-	-	-	-	-	-	
	1-1(4)	1-1(4)	주차장	주 차장	성덕리423-8 전 일원	1,740	1,740	-	-	-	-	-	-	
	1-1(5)	1-1(5)	주차장	주 차장	성덕리421-17 답 일원	4,006	4,006	-	-	-	-	-	-	
	1-1(6)	1-1(6)	주차장	주 차장	성덕리406-4 임 일원	16,542	16,542	-	-	-	-	-	-	
	소계	소계	주차장	주차장		38,222	38,222	-	-	-	-	-	-	-
	1-2(1)	1-2(1)	광장	광장	성덕리487-15 잡 일원	6,286	6,286	-	-	-	-	-	-	기존
	1-2(2)	1-2(2)	광장	광장	성덕리438-10 잡 일원	4,179	4,179	-	-	-	-	-	-	기존
	1-2(3)	1-2(3)	광장	광장	성덕리432-4 잡 일원	5,710	5,710	-	-	-	-	-	-	기존
	1-2(4)	1-2(4)	광장	광장	성덕리426-7 답 일원	624	624	-	-	-	-	-	-	
	1-2(5)	1-2(5)	광장	광장	성덕리426-1 답 일원	5,805	5,805	-	-	-	-	-	-	
	1-2(6)	1-2(6)	광장	광장	성덕리419-19 답 일원	609	609	-	-	-	-	-	-	
	소계	소계	광장	광장		23,213	23,213	-	-	-	-	-	-	-
	1-3(1)	1-3(1)	화장실	화장실	성덕리438-12 잡 일원	1,173	1,173	81	81	81	81	1	1	기존
	1-3(2)	1-3(2)	화장실	화장실	성덕리442 잡 일원	686	686	81	81	81	81	1	1	
	1-3(3)	1-3(3)	화장실	화장실	성덕리423-6 전 일원	280	280	60	60	60	60	1	1	
	1-3(4)	1-3(4)	화장실	화장실	성덕리419-19 답 일원	136	136	60	60	60	60	1	1	
	소계	소계	화장실	화장실		2,275	2,275	282	282	282	282	1	4	-
	1-4(1)	1-4(1)	오수처리장	오수처리장	성덕리산 154 임 일원	927	927	100	100	100	100	1	1	
	1-5	1-5	하구둑관 리시설	하구둑관 리시설	성덕리487-15 잡 일원	1,540	1,540	264	264	414	414	2	2	기존
	1-6	1-6	농업기반 공사	농업기반 공사	성덕리431-10 대 일원	10,589	10,589	1,360	1,360	2,018	2,018	1,2,5	9	기존
	1-7	1-7	파출소	파출소	성덕리 472 답 일원	134	134	66	66	66	66	1	1	기존
	1-8	1-8	관리사무 소	관리사무소	성덕리산143 임 일원	200	200	64	64	64	64	1	1	
	-	-	일반도로	일반도로	-	82,576	82,576	-	-	-	-	-	-	
	-	-	보행자도 로	보행자도로	-	15,474	15,474	-	-	-	-	-	-	
	-	-	자전거도 로	자전거도로	-	6,543	6,543	-	-	-	-	-	-	
			도로	도로		104,593	104,593	-	-	-	-	-	-	-
휴양 시설	소 계					146,580	147,230	4,758	4,868	18,443	18,663		8	
	2-1	2-1	관광호텔	관광호텔	성덕리428-4 대 일원	19,832	19,832	2,568	2,568	12,633	12,633	2,5,7	3	기존
	2-2(1)	2-2(1)	숙박시설 (여관)	숙박시설 (여관)	성덕리467-1 답 일원	1,410	1,410	280	280	840	840	3	1	
	2-2(2)	2-2(2)	숙박시설 (여관)	숙박시설 (여관)	성덕리467-4 답 일원	1,100	1,100	220	220	660	660	3	1	

	소계	소계	숙박시설 (여관)	숙박시설 (여관)		2,510	2,510	500	500	1,500	1,500		2	
	2-3	2-3	조경휴게소	조경휴게소	성덕리426-12 일원 (답)	3,410	3,410	-	-	-	-	-	-	
	2-4	2-4	자연학습장	자연학습장	성덕리417-1 일원 (답)	80,360	80,360	-	-	-	-	-	-	
	2-5	2-5	청소년수련시설	청소년수련시설	성덕리473-8 일원 (잡)	8,740	8,740	1,310	1,310	3,930	3,930	3	1	
	2-6	2-6	아유회장	아유회장	성덕리426-3 일원 (답)	16,210	16,210	-	-	-	-	-	-	
	2-7	2-7	식물원	식물원	성덕리419-22 일원 (답)	14,326	14,326	380	380	380	380	1	1	
	2-8	2-8	공원(어린이)	공원(어린이)	성덕리430-18 일원 (임)	1,192	1,192							
	-	2-9	-	체험학습장 (편의시설: 소매점포함)	성덕리 411-1 원 일원	-	650	-	110	-	220	2	1	
	소 계					71,322	71,322	15,125	15,125	27,280	27,280		41	
편 의 시 설	3-1(1)	3-1(1)	매점 및 휴 게음식점	매점 및 휴 게음식점	성덕리 469 일원 (답)	1,760	1,760	350	350	350	350	1	1	
	3-1(2)	3-1(2)	매점 및 휴 게음식점	매점 및 휴 게음식점	성덕리441-1 일원 (잡)	1,625	1,625	320	320	320	320	1	1	
	3-1(3)	3-1(3)	매점 및 일 반음식점	매점 및 일 반음식점	성덕리437-1 일원 (대)	1,900	1,900	380	380	760	760	2	1	
	3-1(4)	3-1(4)	매점 및 휴 게음식점	매점 및 휴 게음식점	성덕리428 일원 (잡)	2,170	2,170	430	430	430	430	1	1	
	3-1(5)	3-1(5)	매점 및 휴 게음식점	매점 및 휴 게음식점	성덕리산159-22 일원 (임)	2,170	2,170	430	430	430	430	1	1	
	3-1(6)	3-1(6)	매점 및 휴 게음식점	매점 및 휴 게음식점	성덕리428-3 일원 (대)	1,690	1,690	330	330	330	330	1	1	
	소계	소계	매점 및 휴 게음식점	매점 및 휴 게음식점		11,315	11,315	2,240	2,240	2,620	2,620		6	
	3-2(1)	3-2(1)	일반음식점	일반음식점	성덕리435-5 일원 (대)	8,383	8,383	2,640	2,640	5,280	5,280	2	2	
	3-2(2)	3-2(2)	일반음식점	일반음식점	성덕리430-23 일원 (임)	1,077	1,077	215	215	430	430	2	1	
	3-2(3)	3-2(3)	일반음식점	일반음식점	성덕리430-23 일원 (임)	1,078	1,078	215	215	430	430	2	1	
	3-2(4)	3-2(4)	일반음식점	일반음식점	성덕리산152-27 일원 (임)	1,429	1,429	285	285	570	570	2	1	
	3-2(5)	3-2(5)	일반음식점	일반음식점	성덕리430-25 일원 (임)	1,741	1,741	345	345	690	690	2	1	
	3-2(6)	3-2(6)	일반음식점	일반음식점	성덕리산152-8 일원 (임)	4,189	4,189	835	835	1,670	1,670	2	1	
	3-2(7)	3-2(7)	일반음식점	일반음식점	성덕리430-26 일원 (임)	796	796	155	155	310	310	2	1	
	3-2(8)	3-2(8)	일반음식점	일반음식점	성덕리산430-27 일원 (임)	829	829	165	165	330	330	2	1	
	3-2(9)	3-2(9)	일반음식점	일반음식점	성덕리산152-24 일원 (임)	1,670	1,670	330	330	660	660	2	1	
	3-2(10)	3-2(10)	일반음식점	일반음식점	성덕리430-48 일원 (임)	933	933	185	185	370	370	2	1	
	3-2(11)	3-2(11)	일반음식점	일반음식점	성덕리430-48 일원 (임)	902	902	180	180	360	360	2	1	
	3-2(12)	3-2(12)	일반음식점	일반음식점	성덕리430-48 일원 (임)	899	899	175	175	350	350	2	1	
	3-2(13)	3-2(13)	일반음식점	일반음식점	성덕리산152-17 일원 (임)	1,853	1,853	370	370	740	740	2	1	
	3-2(14)	3-2(14)	일반음식점	일반음식점	성덕리산152-12 일원 (임)	3,895	3,895	775	775	1,550	1,550	2	1	
편 의 시	3-2(15)	3-2(15)	일반음식점	일반음식점	성덕리산152-14 일원 (임)	2,309	2,309	460	460	920	920	2	1	
	3-2(16)	3-2(16)	일반음식점	일반음식점	성덕리427-8일 원 (답)	1,971	1,971	390	390	780	780	2	1	
	3-2(17)	3-2(17)	일반음식점	일반음식점	성덕리산152-9 일원 (임)	1,420	1,420	280	280	560	560	2	1	
	3-2(18)	3-2(18)	일반음식점	일반음식점	성덕리430-50 일원 (임)	1,671	1,671	330	330	660	660	2	1	
	3-2(19)	3-2(19)	일반음식점	일반음식점	성덕리430-22 일원 (임)	916	916	180	180	360	360	2	1	
	3-2(20)	3-2(20)	일반음식점	일반음식점	성덕리430-22 일원 (임)	918	918	180	180	360	360	2	1	

설	3-2(21)	3-2(21)	일반음식점	일반음식점	성덕리산430-21 일원(임)	1,105	1,105	220	220	440	440	2	1	
	3-2(22)	3-2(22)	일반음식점	일반음식점	성덕리산430-20 일원(임)	2,428	2,428	305	305	610	610	2	1	
	3-2(23)	3-2(23)	일반음식점	일반음식점	성덕리산152-7 일원(임)	2,428	2,428	485	485	970	970	2	1	
	3-2(24)	3-2(24)	일반음식점	일반음식점	성덕리산152-7 일원(임)	2,208	2,208	440	440	880	880	2	1	
	3-2(25)	3-2(25)	일반음식점	일반음식점	성덕리419-27 일원(답)	1,751	1,751	350	350	700	700	2	1	
	3-2(26)	3-2(26)	일반음식점	일반음식점	성덕리419-26 일원(답)	1,753	1,753	350	350	700	700	2	1	
	3-2(27)	3-2(27)	일반음식점	일반음식점	성덕리409-12 일원(답)	1,628	1,628	325	325	650	650	2	1	
	3-2(28)	3-2(28)	일반음식점	일반음식점	성덕리421-15 일원(답)	1,793	1,793	350	350	700	700	2	1	
	소계	소계	일반음식점	일반음식점		53,077	53,077	11,515	11,515	23,030	23,030		29	
	3-3(1)	3-3(1)	휴게음식점	휴게음식점	성덕리419-29 일원(답)	1,751	1,751	350	350	350	350	1	1	
	3-3(2)	3-3(2)	휴게음식점	휴게음식점	성덕리419-79 일원(답)	1,751	1,751	350	350	350	350	1	1	
	소계	소계	휴게음식점	휴게음식점		3,502	3,502	700	700	700	700		2	
	3-4(1)	3-4(1)	매점	매점	성덕리438-18 일원(잡)	1,900	1,900	380	380	380	380	1	1	
	3-4(2)	3-4(2)	매점	매점	성덕리438-72 일원(잡)	664	664	130	130	260	260	2	1	
	3-4(3)	3-4(3)	매점	매점	성덕리438-76 일원(잡)	714	714	130	130	260	260	2	1	
	3-4(4)	3-4(4)	매점	매점	성덕리420-1일 원(답)	150	150	30	30	30	30	1	1	
	소계	소계	매점	매점		3,428	3,428	670	670	930	930		4	
유회 시설	소 계					8,574	8,574	1,140	1,140	1,140	1,140			
	4-1	4-1	기종자율 (단, 높이 25m 이하)	기종자율 (단, 높이 25m 이하)	성덕리 산 430-17 (원)	8,574	8,574	1,140 이하	1,140 이하	1,140 이하	1,140 이하	2층 이하 (유기 시설 및 유 기기 구는 총수 산정 에서 제외)		
			매표소, 관리사무 실 및 화장실	매표소, 관리사무실 및 화장실										
운동 시설	소 계					5,400	5,400	810	810	1,620	1,620	2	1	
	5	5	볼링장및 사격장	볼링장및 사격장	성덕리산159-34 일원(임)	5,400	5,400	810	810	1,620	1,620	2	1	
특수 시설	소 계					11,971	11,971	-	-	-	-	-	-	-
	6-1(1)	6-1	조각(기념비)	조각(기념비)	성덕리456 일원(답)	2,521	2,521	-	-	-	-	-	-	기존
	6-2	6-2	조각원	조각원	성덕리447-2 일원(잡)	9,450	9,450	-	-	-	-	-	-	
녹지	소 계					127,728	127,078	-	-	-	-	-	-	-
	7	7	녹지	녹지	성덕리산148-1 일원(임)	127,728	127,078	-	-	-	-	-	-	
유보 지	소 계					44,600	44,600							
	8	8	유보지	유보지	성덕리208-1 일원(답)	44,600	44,600	-	-	-	-	-	-	

# 고 시

## 군산시 고시 제 2009 - 114호

농어촌정비법 및 농림사업시행지침서의 규정에 의거 군산 금강철새권역  
농촌마을종합개발사업 시행계획(2단계) 승인 내용을 다음과 같이 고시합니다.

2009. 12.

## 군 산 시 장

### 1. 사업개요

- 위 치 : 전북 군산시 나포면 주곡리·서포리 성산면 성덕리 일원
- 면 적 : 1,120ha
- 사업기간 : 2006. 10 ~ (1단계 : 2006년~ 2008, 2단계 : 2010년 시행계획)
- 주요사업내용
  - 기초생활시설 : 마을안길확포장(13개소), 공동주차장(2개소)
  - 문화복지시설 : 도농교류센터(1개소), 내촌마을회관(1개소), 요동마을회관(1개소)  
외곡마을정자(1개소), 대동마을정자리모델링(1개소), 대동창고리모델링(1개소)
  - 소득기반시설 : 공동축사, 비가림시설(1개소), 농산물저온저장고시설(1개소)  
콩전통장류체험장(1개소), 고추세척기, 건조기(1식), 민박시설(6가구)
  - 경관정비시설 : 생울타리담장(5개소), 경관수목식재(1개소)
  - 농촌관광시설 : 종합안내판(6개소), 야생조류학습장(1개소), 왕골특산전시장(1개소)
  - 운동휴양시설 : 자양지수변공원(1개소), 오성산산책로정비(2개소), 원주곡운동휴양(1개소)  
성덕운동휴양시설(1개소), 대동건강관리실(1개소), 서포운동휴양시설(1개소)
  - 재해대비시설 : 항동들농로신설(2개소), 십자들낙영농급수시설(4개소)
  - 권역역량강화 : 권역활성화, 리더 및 주민교육, 마케팅 및 프로그램개발
- 소요사업비 :
  - 기본계획 : 6,300백만원<자부담 : 608백만원>
  - 세부설계 : 6,300백만원<자부담 : 312백만원>
  - (1단계 : 4,130백만원<자부담 : 209백만원>, 2단계 : 2,170백만원<자부담 : 103백만원>)

## 2. 사업추진경위

- 권역확정 : 2005. 08. 12
- 기본계획수립 : 2005. 02. 28 (기본계획기관 : 한국농어촌공사)
- 세부설계 : 2009. 6. 1 ~ 11. 20 (설계기관 : 한국농어촌공사)
- 시행계획수립 : 2009. 12.

## 3. 제1단계 주요사업내용

- 시행계획개요
  - 기초생활시설 : 마을안길확포장, 공동주차장
  - 문화복지시설 : 도농교류센터, 내촌마을회관, 요동마을회관
  - 소득기반시설 : 공동축사, 비가림시설, 고추세척기, 건조기, 민박시설
  - 경관정비시설 : 생울타리담장, 경관수목식재
  - 농촌관광시설 : 종합안내판, 야생조류학습장, 왕골특산전시장
  - 운동휴양시설 : 자양지수변공원, 오성산산책로정비, 원주곡운동휴양시설, 성덕운동휴양시설
  - 재해대비시설 : 향동들농로신설, 십자들벽영농급수시설
  - 권역역량강화 : 권역활성화, 리더 및 주민교육, 마케팅 및 프로그램개발
- 사업비 : 4,339백만원(보조 4,130, 자부담 209백만원)

## 4. 제2단계 주요사업내용

- 시행계획개요
  - 기초생활시설 : 마을안길확포장, 공동주차장
  - 문화복지시설 : 도농교류센터, 내촌마을회관, 요동마을회관, 외곡마을정자대동마을정자리모델링, 대동창고리모델링
  - 소득기반시설 : 농산물저온저장고시설, 콩전통장류체험장, 고추세척기, 건조기
  - 경관정비시설 : 생울타리담장
  - 농촌관광시설 : 종합안내판, 야생조류학습장, 왕골특산전시장
  - 운동휴양시설 : 원주곡운동휴양시설, 대동건강관리실, 서포운동휴양시설
  - 재해대비시설 : 향동들농로신설
  - 권역역량강화 : 권역활성화, 리더 및 주민교육, 마케팅 및 프로그램개발
- 사업비 : 2,273백만원(보조 2,170, 자부담 103백만원)



## 5. 마을종합개발계획

부문별	단위	규모 및 내용 (기본계획)	시행계획		
			기승인	금회승인	향후계획
합 계		54건	26건	28건	
□ 1단계사업		26건	26건		
◦ 기초생활시설 - 마을안길확포장 - 공동주차장	m m²	7건 6조 3,700m 1개소 700m²	7건 6조 2,020m 1개소 1,058m²		
◦ 문화복지시설 - 도농교류센터 - 내촌마을회관 - 요동마을회관	평 평 평	3건 1개소 66평 1개소 30평 1개소 31평	3건 1개소 66평 1개소 30평 1개소 31평		
◦ 소득기반시설 - 외국공동축사,비가림시설 - 원주곡고추세척,건조기 - 원주곡민박시설	평 대 가구	3건 1개소 1,096평 1조 2대 1식 15가구	3건 1개소 1,000평 1조 2대 1식 6가구		
◦ 경관정비 - 생울다리담장 - 외국축사경관수목식재	m m	6건 5조 3,800m 1조 300m	6건 5조 1,830m 1조 100m		
◦ 농촌관광 - 종합안내판 - 야생조류학습장	개소 식	2건 1건 6개소 500평	1건 1건 1개소 1식		
◦ 운동휴양 - 자양지수변공간 - 원주곡,성덕운동휴양 - 오성산산책로	m² m² m	4건 1조 500m² 2식 2,550m² 2조 900m	3건 1조 866m² 2식 2,550m² 2조 763m		
◦ 재해대비 - 향동들농로신설 - 십자들낙영농급수시설	m m	6건 2조 1,000m 4조 2,000m	2건 1조 722m 4조 1,969m		
◦ 권역운영역량강화 - 권역활성화 - 리더 및 주민교육 - 마케팅및프로그램개발	식 식 식	1건 1식 1식 1식	1건 1식 1식 1식		

□ 2단계사업					
		7건	-건	28건	
◦ 기초생활시설 - 마을안길확포장 - 성덕마을주차장	m m²			8건 7개소 1,889m 1조 263m²	
◦ 문화복지시설 - 도농교류센터 - 내촌마을회관 - 요동마을회관 - 외곡마을정자 - 대동정자리모델링 - 대동창고리모델링	식 개소 개소 개소 개소 개소			6건 1식태양광설치 발코니샤시,정자 발코니샤시 1개소 1개소 1개소 72m²	
◦ 소득기반시설 - 대동공동축사, 비가림시설 - 원주곡공동축사 - 미곡처리시설 - 대동공동건조장 - 대동농산물저온저장고 - 콩전통장류체험장 - 서왕, 대동고추건조기, 세척기	평 평 평 평 m² m² 개소	5건 1개소 1,154평 1개소 490평 1개소 135평 1개소 130평 - 1개소 265m² -		3건 - - - 1개소 152m² 1개소 312m² 건조기2, 세척기4	
◦ 경관정비 - 생울타리담장 - 외곡축사경관수목식재	m m			3건 3조 379m -	
◦ 농촌관광 - 종합안내판 - 야생조류학습장 - 왕골특산전시장	개소 식 m²	1건 1개소 40m²		3건 5개소 냉,온풍기,스쿠프10 1개소 217m²	
◦ 운동휴양시설 - 원주곡운동휴양시설 - 대동건강관리실 - 서포운동휴양시설	m² m² m²			3건 비가림시설 4475m² 1개소 51.56m² 1개소 1,028m²	
◦ 재해대비시설 - 항동들농로신설	m			1건 1조 866m	
◦ 권역운영역량강화 - 권역활성화 - 리더 및 주민교육 - 마케팅및프로그램개발	식 식 식	1건 1식 1식 1식		1건 1식 1식 1식	

## 6. 사업비수지예산서

( 수 입 )

( 단위: 천원 )

구 분		기본계획 (A)	시행계획				비 고
			계	기승인	금회승인	향후계획	
합 계		<608,000> 6,300,000	<312,089> 6,300,000	<208,509> 4,130,000	<103,580> 2,170,000		
◦ 국 비		5,040,000	4,822,000	3,303,000	1,519,000		
◦ 지방비		1,260,000	1,478,000	827,000	651,000		
◦ 자부담		<608,000>	<312,089>	<208,509>	<103,580>		
1단계	계	4,130,000	4,130,000	4,130,000			
	◦ 국 고	3,304,000	3,303,000	3,303,000			
	◦ 지방비	826,000	827,000	827,000			
2단계	계	2,170,000	2,170,000		2,170,000		
	◦ 국 고	1,736,000	1,519,000		1,519,000		
	◦ 지방비	434,000	651,000		651,000		

( 지 출 )

( 단위: 천원 )

구 분		기본계획 (A)	시행계획				비 고
			계	기승인	금회승인	향후계획	
합 계		<608,000> 6,300,000	<312,089> 6,300,000	<208,509> 4,130,000	<103,580> 2,170,000		
□ 1단계사업		<205,000> 4,130,000	<208,509> 4,130,000	<208,509> 4,130,000			
◦ 공 사 비		<205,000> 3,447,000	<208,509> 3,382,629	<208,509> 3,382,629			
- 기초생활시설		261,000	348,547	348,547			
- 문화복지시설		900,000	1,012,731	1,012,731			
- 소득기반시설		<205,000> 617,000	<208,509> 874,809	<208,509> 874,809			
- 경 관 정 비		270,000	64,916	64,916			
- 농 촌 광 광		230,000	22,099	22,099			
- 운 동 휴 양		534,000	716,677	716,677			
- 재 해 대 비		635,000	342,850	342,850			
◦ 권역운영역량강화		284,000	278,854	278,854			
- 권역활성화		114,000	119,628	119,628			
- 리더및주민교육		80,000	80,926	80,926			
- 마케팅및프로그램개발		90,000	78,300	78,300			
◦ 관리비 등		399,000	468,517	468,517			
- 측량설계비		213,000	144,188	144,188			
- 공사감리비		46,000	265,102	265,030			
- 사업관리비		80,000	59,299	59,299			
- 사전재해검토비		30,000					
- 사전환경검토비		30,000					
◦기 타							

( 지 출 )

( 단위 : 천원 )

구 분	기본계획 (A)	시행계획				비고
		계	기승인	금회승인	향후계획	
□ 2단계사업	<403,000> 2,170,000	<103,580> 2,170,000		<103,580> 2,170,000		
◦공 사 비	<403,000> 1,861,000	<103,580> 1,832,267		<103,580> 1,832,267		
- 기초생활시설	-	488,085		488,085		
- 문화복지시설	-	134,590		134,590		
- 소득기반시설	<403,000> 1,821,000	<103,580> 414,320		<103,580> 414,320		
- 경 관 정 비	-	25,256		25,256		
- 농 촌 광 광	40,000	158,540		158,540		
- 운 동 휴 양	-	499,696		499,696		
- 재 해 대 비	-	111,780		111,780		
◦권역운영역량강화	76,000	101,000		101,000		
- 권역활성화	26,000	51,000		51,000		
- 리더및주민교육	30,000	30,000		30,000		
- 마케팅및프로그램개발	20,000	20,000		20,000		
◦관리비 등	233,000	236,733		236,733		
- 측량설계비	85,000	76,982		76,982		
- 공사감리비	97,000	130,270		130,270		
- 사업관리비	51,000	29,481		29,481		
- 사전재해검토비	-	-				
- 사전환경검토비	-	-				
◦기 타						

## 7. 주요사항변경내역

(단위 : 백만원)

구 분	세부사업명	단위	기본계획		시행계획		사업비 증 감	변경사유	
			사업량	사업비	사업량	사업비			
총 사 업 비				<608> 6,300		<312> 6,300	<△296>		
○기초생활	소 계			261		837	576		
	마을안길확포장	km	3,7	254	3,919	778	524	2단계 사업에 권역주민의견 반영(안길포장7개소)	
	공동주차장	m <sup>2</sup>	700	7	1,321	59	52	2단계 사업에 권역주민의견 반영(주차장)	
○문화복지	소 계			900		1,147	247		
	도농교류센터	평	66	532	66	542	10	1단계사업 시설보완 2단계사업에 반영(태양광)	
	내촌마을회관	평	30	174	30	353	179	1단계사업 시설보완 2단계사업에 반영(베란다샷쉬)	
	요동마을회관	평	31	194	31	208	14	1단계사업 시설보완 2단계사업에 반영(베란다샷쉬)	
	외국모정설치	개소	1		1	15	15	2단계 사업에 권역주민의견 반영(모정)	
	대동모정리모델링	개소	1		1	16	16	2단계 사업에 권역주민의견 반영(모정리모델링)	
	대동창고리모델링	개소	1		1	13	13	2단계 사업에 권역주민의견 반영(창고리모델링)	
○소득기반	소 계			<608>		<312>	<△296>		
				2,438		1,289	△1,149		
	외국공동축사			<177>		<200>	<23>	1단계 세부설계 후 물량 증	
		평	1,096	710	1,000	841	131		
	대동공동축사,비가림시설			<126>			<△126>	축사 운영 영농법인 사업 포기	
		평	1,154	502			△502		
	원주곡공동축사			<61>			<△61>	축사 운영 영농법인 사업 포기	
		평	490	246			△246		
	서포미곡처리시설			<127>			<△127>	미곡처리시설 운영 영농법인 사업 포기	
		평	135	506			△506		
	대동공동건조장			<32>			<△32>	공동건조장시설 운영 영농법인 사업 포기	
		m <sup>2</sup>	64	130			△130		
	대동농산물저온저장고						<43>	<43>	권역추진위원회 및 법인체 의견을 2단계 사업에 반영(농산물저온저장고)
		m <sup>2</sup>			152	171	171		
	콩전통장류체험장				<57>		<57>		
m <sup>2</sup>		265	230	312	229	△1			
고추건조기,세척기				<1>		<5>	<4>	2단계 사업에 권역주민의견 반영(건조기2,세척기4)	
	대	2	6	8	19	13			
원주국민박시설				<27>		<7>	<△ 20>	1단계 세부설계 및 공사시 물량감	
	가구	15	108	6	29	△79			

○경관시설	소 계			270		90	△180	
	생울타리담장	m	3,800	190	2,209	83	△107	1,2단계 세부설계 및 공사시 물량 감
	외국축시경관수목 식재	m	300	80	100	7	△73	2단계 사업에 권역주민의견 반영
○농촌관광	소 계			270		181	△89	
	종합안내판	개소	6	60	6	58	△2	
	야생조류학습장	식	1	170	1	22	△148	1,2단계 세부설계 및 공사시 물량 감
	왕골특산전시장	m <sup>2</sup>	40	40	217	101	61	2단계 사업에 권역주민의견 반영
○운동휴양	소 계			534		1,216	682	
	자양지수변공산조성	m <sup>2</sup>	500	106	866	73	△33	1단계 세부설계 및 공사시 물량 감
	오성산산책로정비	m <sup>2</sup>	900	171	763	72	△99	2단계 세부설계 및 공사시 물량 감
	원주곡, 성덕운동휴양시설	m <sup>2</sup>	2,550	257	2,931	687	430	1단계사업 시설보완 2단계사업에 반영(비가림)
	대동건강관리실	m <sup>2</sup>			52	69	69	2단계 사업에 권역주민의견 반영(건강관리실)
	서포운동휴양시설	m <sup>2</sup>			1,028	315	315	2단계 사업에 권역주민의견 반영(운동휴양시설)
○재해대비	소 계			635		455	△180	
	항동들농로신설	m	1,000	200	1,588	347	147	2단계 세부설계 후 물량 증
	심자들역영농급수시설	m	2,000	435	1,969	108	△327	1단계 세부설계 후 물량 감
○지역역량 강화(S/W)	소 계			360		380	20	
	권역활성화	식	1	140		171	31	마을경영지원비 포함 증
	리더 및 주민교육	식	1	110		111	1	
	마케팅및프로그램 개발	식		110		98	△12	권역주민의견 수렴 - 홍보 지원 감
○부대비	소 계			632		705	73	
(제비용)	실시설계비	식	1	131		221	90	1,2단계 실시설계비 반영
	공사감리비	식	1	310		395	85	농어촌정비법에 따른 요율 적용
	사업관리비	식	1	131		89	△42	농어촌정비법에 따른 요율 적용
	사전재해, 환경성 검토	식	1	60			△60	관련법규에의한 물량 감

**군산시 고시 제 2009 - 115호**

폐기물관리법 제13조 , 동법시행령 제6조 2항 , 동법시행규칙 제8조 별표4 제3호 라목(4) 및 환경부 고시 2007-97호 규정에 의하여 음식물류폐기물을 바로 매립 처리할 수 있는 지역을 다음과 같이 고시한다.

2009년 12월 일

**군 산 시 장****음식물류폐기물을 바로 매립 처리할 수 있는 지역 지정 고시**

구 분	법정리	마을수	세대수	비 고
11개 읍,면	73	313	16,520	별도 붙임

단 공동주택은 제외

**부 칙**

이 고시는 2010. 1. 1부터 시행한다

## 군산시 고시 제2009 - 116호

## 고 시

군산 도시계획시설【연구시설】변경결정사항에 대하여 「국토의 계획 및 이용에 관한 법률」 제30조 및 「토지이용규제 기본법」 제8조의 규정에 의하여 다음과 같이 도시계획시설 변경결정 및 지형도면 고시하고 동 결정도서 사본을 군산시 도시계획과에 비치하여 일반인에게 보입니다.

2009년 12월 일

군 산 시 장

## 1. 도시계획시설(연구시설) 변경결정조서

○ 도시계획시설(연구시설) 변경결정조서

구분	도면표시 번 호	시 설 명	위 치	면 적			최 초 결정일	비고
				기 정	변 경	변경후		
변경	2	연구시설	군산시 개정동 32-4번지 일원	5,106	감) 28	5,078	군산고68 호 (09. 8. 7)	

## 2. 도시계획시설(연구시설) 변경결정 도서 : 실음생략

## 3. 도시계획시설(연구시설) 변경결정 지형도면-변경없음 : 실음생략. 끝.



군산시 고시 제2009-117호

## 나운주공1단지아파트주택재건축사업 준공인가고시

군산시 나운동 1556번지일원 나운주공1단지아파트 주택재건축사업 준공인가 신청건에 대하여 「도시 및 주거환경정비법」 제52조 제3항 규정에 의거 준공인가 하였기에 같은법 시행령 제55조 제4항 규정에 의거 아래와 같이 고시합니다.

2009. 12. 24.

군 산 시 장

가. 정비사업의 종류 및 명칭 : 나운주공1단지아파트 주택재건축사업

나. 정비사업의 위치 : 군산시 나운동 1556번지 일원

다. 정비사업의 면적 : 19,772m<sup>2</sup>

라. 사업 시행자의 성명 및 주소

○ 성 명 : 나운주공1단지아파트 주택재건축정비사업조합 조합장 유광길

○ 주 소 : 군산시 나운동 780-21번지

마. 공사 착공일 : 2006. 7. 25

바. 정비사업 준공인가일 : 2009. 12. 11

사. 준공 인가 내역

○ 건 축 면 적 : 4,645.9571m<sup>2</sup>

○ 건축연면적 : 55,728.6919m<sup>2</sup>

○ 건폐율/용적율 : 23.50% / 236.52%

○ 동/층수 : 아파트7동, 상가1동, 부대복리시설 등/지하1층, 지상15층

○ 구 조 : 철근콘크리트조

○ 세대수 : 437세대

## 군산시 고시 제2009-118호

## 고 시

군산 도시관리계획(재정비) 변경결정사항 중 다음사항에 대하여 「토지이용규제기본법」 제8조 규정에 의거 다음과 같이 지형도면고시하고 동 결정도서 사본을 군산시 도시계획과에 비치하여 일반인에게 보임니다.

2009년 12월 일

군 산 시 장

## I. 도시계획 재정비 변경결정 지형도면 조서

가. 교통시설(도로)

구분	규모				기능	연장 (m)	기 점	종 점	사용 형태	주 요 경과지	최초 결정일	비 고
	등급	류별	번호	폭원 (m)								
신설	중로	1	74	24	보조간선	2,130	산북동 319-2 대로3-19	산북동 3475-1 대로1-7	일반도로			
신설	중로	2	87	15	집산도로	276	선제리 461-5 중1-72	선제리 399-3 소1-181	일반도로	-		
신설	중로	3	50	12	국지도로	106	월명동 25-10 중1-1	월명동 26-10 소2-63	일반도로			
기정	소로	3	186	6	국지도로	119	나운동 870-2 대1-5	나운동 869-1 소2-190	일반도로	-	전북고392 (‘80.12.4)	
변경	소로	1	56	10	국지도로	127	나운동 870-2 대1-5	나운동 870-2 소2-190	일반도로	-	전북고392 (‘80.12.4)	폭원 확장
기정	소로	2	63	8	국지도로	295	월명동 38-53 중1-1	월명동 38-63 소3-73	일반도로		건고525 (‘67.7.25)	
변경	소로	2	63	8	국지도로	192	월명동 38-59 중3-50	월명동 38-65 소3-73	일반도로		건고525 (‘67.7.25)	노선 분리
기정	소로	2	188	8	국지도로	439	나운동 879 중2-18	나운동 879 소3-187	일반도로		전북고392 (‘80.12.4)	
변경	소로	2	188	8	국지도로	439	나운동 879 중2-18	나운동 879 소3-187	일반도로		전북고392 (‘80.12.4)	가각 변경
기정	소로	2	474	8	집산도로	705	선제리 113-1 대1-6	선제리 472-3 소1-181	일반도로		전북고135 (‘78.5.22)	
변경	소로	2	474	8	집산도로	705	선제리 113-7 대1-6	선제리 472-3 소1-181	일반도로		전북고135 (‘78.5.22)	가각 변경

구분	규모				기능	연장 (m)	기 점	종 점	사용 형태	주 요 경과지	최초 결정일	비 고
	등급	류별	번호	폭원 (m)								
기정	소로	2	477	8	국지도로	305	선제리 461-5 소1-181	선제리 370-2 소3-403	일반도로		전북고135 ( '78.5.22)	
변경	소로	2	477	8	국지도로	39	선제리 368 소1-181	선제리 370-2 소3-403	일반도로		전북고135 ( '78.5.22)	노선 축소
기정	소로	2	704	8	국지도로	100	산북동 922-165 소2-702	산북동 853-3 소2-705	일반도로	산북 신시가지	군산고210 ( '96.6.1)	
변경	소로	2	704	8	국지도로	96	산북동 922-165 소2-702	산북동 853-3 소2-705	일반도로	산북 신시가지	군산고210 ( '96.6.1)	연장 축소
기정	소로	2	705	8	국지도로	238	산북동 505-115 중1-10	산북동 922-106 소2-702	일반도로	산북 신시가지	군산고210 ( '96.6.1)	
변경	소로	2	705	8	국지도로	235	산북동 505-115 중1-10	산북동 922-106 소2-702	일반도로	산북 신시가지	군산고210 ( '96.6.1)	선형 직선화
기정	소로	3	404	6	국지도로	620	선제리 108-29 소1-182	선제리 685-7 소1-181	일반도로		전북고135 ( '78.5.22)	
변경	소로	3	404	6	국지도로	620	선제리 108-29 소1-182	선제리 685-7 소1-181	일반도로		전북고135 ( '78.5.22)	가각 변경
기정	소로	3	405	6	국지도로	390	선제리 106-2 소2-478	선제리 469-1 소2-475	일반도로		전북고135 ( '78.5.22)	
변경	소로	3	405	6	국지도로	390	선제리 106-2 소2-478	선제리 469-1 소2-475	일반도로		전북고135 ( '78.5.22)	가각 변경
기정	소로	3	430	6	국지도로	238	산북동 922-17 소2-701	산북동 844 소2-705	일반도로	산북 신시가지	군산고210 ( '96.6.1)	
변경	소로	3	430	6	국지도로	232	산북동 922-17 소2-701	산북동 844 소2-705	일반도로	산북 신시가지	군산고210 ( '96.6.1)	연장 변경
기정	소로	3	4-16	4	국지도로	177	중앙2가 133-3 중2-2	중앙2가 140-8 소2-735	일반도로			
변경	소로	3	4-16	4	국지도로	177	중앙2가 128-6 중2-2	중앙2가 140-8 소2-735	일반도로			선형 변경
기정	소로	3	4-81	4	국지도로	108	나운동 869-14 소3-186	나운동 869-14 소4-82	일반도로		건고530호 ( '79.12.28)	
변경	소로	3	4-81	4	국지도로	103	나운동 869-14 중3-48	나운동 869-14 소3-4-82	일반도로		건고530호 ( '79.12.28)	노선 단축

## 나. 공간시설(소공원)

구분	도면 표시 번호	공 원 명	시설의 세 분	위 치	면 적(㎡)			최초결정일	비 고
					기정	변 경	변경후		
신설	7	제4공원	소공원	월명동 25-3 일원	-	증) 661	661		

## II. 도시계획 재정비 변경결정 지형도면 (별첨). 끝.

## 군산시 고시 제2009-119호

**2010년도 건물 및 기타물건 시가표준액 고시**

지방세법 제111조[과세표준] 제2항 제2호 및 동법 시행령 제80조[토지 또는 주택외의 과세대상에 대한 시가표준액의 결정 등]의 규정에 의거 2010년도 건물 및 기타물건 【차량, 기계장비, 선박, 항공기, 시설물, 부수시설물, 임목, 어업권, 광업권, 골프회원권, 콘도미니엄회원권, 종합체육시설이용회원권, 지하자원(광물)】 시가표준액을 다음과 같이 고시합니다.

2009년 12월 일

군 산 시 장

다 음

1. 2010년도 건물 시가표준액 : 소득세법 제99조 제1항 제1호 나목의 규정에 의하여 국세청장이 산정·고시하는 건물 신축가격 기준액
2. 2010년도 기타물건 시가표준액 : 별도 붙임

※세부내용은 군산시 세무과 및 읍면동사무소에 비치

부 칙

이 고시는 2010년 1월 1일부터 시행한다.

적용례) 2010년도 지방세법 개정안이 공포, 시행되기 전까지는 2009년 건물시가표준액으로 한다.

## 군산시 고시 제2009 - 120호

## 군산도시계획시설 [전기공급설비(송전선로, 변전소)] 결정고시

군산시 임피면, 대야면, 회현면, 옥구읍, 개사동, 신관동, 산북동 일원 도시계획시설[전기공급설비(송전선로/변전소)] 과 관련하여 「국토의 계획 및 이용에 관한 법률」 제30조에 의거 결정하고 동법시행령 제25조 제5항 및 토지이용규제기본법 제8조에 의거 도시계획시설 결정 및 지형도면 고시하고 동 결정도서 사본을 군산시 도시계획과에 비치하여 일반인에게 보입니다.

2009년 12월 일

## 군 산 시 장

## 1. 도시관리계획 결정 조서

## 가. 도시계획시설(전기공급설비:송전선로) 결정 조서

구분	도면 표시 번호	시설명	위 치			연장 (km)	면적 (㎡)	최 초 결정일	비 고
			기점	종점	주 요 경과지				
신설	12	전기공 급설비	군산 전력소	새만금 변전소	임피면 보석리	30.331	689,820	-	345kv철탑(89기) : 27,492㎡ 선하지 : 662,328㎡

## 나. 도시계획시설(전기공급설비:변전소) 결정 조서

구분	도면 표시 번호	시설명	위 치	면 적(㎡)			최 초 결정일	비 고
				기정	변경	변경후		
신설	13	전기공 급설비	군산시 임피면 보석리114-1일원	-	104,596	104,596	-	군산전력소 (철탑2기포함)
“	14	전기공 급설비	군산시 산북동 3059일원	-	19,836	19,836	-	새만금변전소 (철탑1기포함)

## 2. 도시관리계획 결정도서 : 실음생략. 끝.

## 지적측량기준점 성과 고시

군산시 고시 제 2009-121호

2009년 자연마을단위 지적측량기준점 설치사업에 따른 지적도근점(112점) 측량성과(세계측지계)를 「측량수로조사 및 지적에 관한법률 시행령」 제10조 규정에 의거 다음과 같이 고시 합니다.

2009년 12월 30일

군 산 시 장

지적측량기준점		원점	평면직각 종횡선수치		표고	위 도	경 도	토지소재	설월월	출원사항
명 칭	번 호		X(m)	Y(m)						
지적도근점	51044	중부	272305.67	177572.73	36.59	35°56′52.9″	126°45′05.0″	쌍봉리 582-3	09.4.11	토지정보과
“	51045	“	272231.00	177398.60	36.38	35°56′50.6″	126°44′58.1″	쌍봉리 247-6	“	“
“	51046	“	271809.41	177264.95	37.12	35°56′36.8″	126°44′52.8″	옥산리 166-46	“	“
“	51047	“	271656.46	177380.80	44.93	35°56′31.8″	126°44′57.4″	옥산리 60-8	“	“
“	51048	“	271308.97	177796.18	36.61	35°56′20.6″	126°45′14.0″	남내리 503-4	“	“
“	51049	“	271146.20	178080.85	37.83	35°56′15.3″	126°45′25.4″	남내리 548-5	“	“
“	51050	“	271639.46	178132.42	36.92	35°56′31.3″	126°45′27.4″	남내리 541-2	“	“
“	51051	“	271604.84	178330.23	38.54	35°56′30.2″	126°45′35.3″	남내리 544	“	“
“	51052	“	271233.26	178385.16	36.48	35°56′18.2″	126°45′37.5″	남내리 550	“	“
“	51053	“	269971.19	179836.29	36.31	35°55′37.3″	126°46′35.5″	원우리 539-2	“	“
“	51054	“	270204.28	180069.22	36.15	35°55′44.9″	126°46′44.8″	원우리 541-2	“	“
“	51055	“	269615.15	179890.29	37.02	35°55′25.8″	126°46′37.7″	학당리 353-4	“	“
“	51056	“	269423.21	179807.57	36.99	35°55′19.6″	126°46′34.4″	학당리 22-1	“	“

지적측량기준점		원점명	평면직각 종횡선수치		표고(m)	위도	경도	토지소재	설치 년월일	측량성과 보관장소
명칭	번호		X(m)	Y(m)						
지적도근점	51057	중부	269086.21	179577.86	37.10	35°55′08.6″	126°46′25.3″	학당리 26-14	09.4.11	토지정보과
“	51058	“	268768.45	178839.08	36.41	35°54′58.2″	126°45′55.9″	학당리 1247-13	“	“
“	51059	“	269569.76	179340.82	38.92	35°55′24.3″	126°46′15.8″	학당리 413-3	“	“
“	51060	“	269321.76	179406.42	39.10	35°55′16.2″	126°46′18.5″	학당리 495-4	“	“
“	51061	“	269072.99	179138.28	38.09	35°55′08.1″	126°46′07.8″	학당리 603	“	“
“	51062	“	269197.09	178818.80	45.63	35°55′12.1″	126°45′55.0″	학당리 1003-13	“	“
“	51063	“	269195.68	178697.48	46.22	35°55′12.1″	126°45′50.2″	고사리 426-2	“	“
“	51064	“	270135.02	178800.24	49.72	35°55′42.6″	126°45′54.2″	고사리 183	“	“
“	51065	“	269370.80	178295.64	51.30	35°55′17.7″	126°45′34.1″	고사리 503	“	“
“	51066	“	269279.43	177976.10	44.15	35°55′14.8″	126°45′21.4″	고사리 548-1	“	“
“	51067	“	268949.93	178357.75	46.22	35°55′04.1″	126°45′36.7″	학당리 1077-4	“	“
“	51068	“	269388.62	179629.24	36.50	35°55′18.4″	126°46′27.3″	학당리 299-7	“	“
“	51069	“	268602.02	178996.08	38.90	35°54′52.8″	126°46′02.2″	학당리 1255-2	“	“
“	51070	“	268142.96	178669.81	36.83	35°54′37.9″	126°45′49.2″	학당리 1252-5	“	“
“	51071	“	268517.38	178592.88	36.22	35°54′50.1″	126°45′46.1″	학당리 1250-9	“	“
“	51072	“	268500.15	178410.00	37.24	35°54′49.5″	126°45′38.8″	학당리 1249-3	“	“
“	51073	“	268576.50	178191.92	39.32	35°54′52.0″	126°45′30.0″	대정리 13-1	“	“
“	51074	“	268204.88	177573.51	37.87	35°54′39.8″	126°45′05.5″	대정리 760-5	“	“
“	51075	“	267796.39	177619.61	37.48	35°54′26.6″	126°45′07.3″	금광리 1307-4	“	“
“	51076	“	266275.39	175238.90	35.98	35°53′37.0″	126°43′32.6″	월연리 695-1	“	“
“	51077	“	266103.27	175610.98	43.31	35°53′31.5″	126°43′47.4″	월연리 582-1	“	“
“	51078	“	271694.01	176956.84	37.36	35°56′33.0″	126°44′40.5″	옥산리 168-24	“	“
“	51079	“	271376.94	177125.54	35.55	35°56′22.7″	126°44′47.3″	옥산리 174-6	“	“
“	51080	“	271085.20	176838.45	36.03	35°56′13.2″	126°44′35.8″	옥산리 273-3	“	“
“	51081	“	270655.64	176800.84	37.63	35°55′59.3″	126°44′34.4″	옥산리 333-1	“	“
“	51082	“	270553.25	175866.25	37.28	35°55′55.9″	126°43′57.1″	금성리 307-2	“	“
“	51083	“	270458.28	175571.81	38.36	35°55′52.8″	126°43′45.4″	당북리 164-1	“	“
“	51084	“	271329.14	174821.06	37.96	35°56′21.0″	126°43′15.3″	당북리 596-2	“	“

지적측량기준점		원점 명	평면직각 종횡선수치		표고 (m)	위도	경도	토지소재	설치 년월일	측량성과 보관장소
명칭	번호		X(m)	Y(m)						
지적도근점	51085	“	270848.92	175126.86	41.09	35°56′05.4″	126°43′27.6″	당북리 1011-1	09.4.11	“
“	51086	“	270534.55	174969.87	36.22	35°55′55.2″	126°43′21.4″	당북리 638-26	“	“
“	51087	“	270439.44	174578.06	37.18	35°55′52.1″	126°43′05.7″	당북리 1019-1	“	“
“	51088	“	270058.98	173683.91	44.09	35°55′39.7″	126°42′30.1″	상평리 356	“	“
“	51089	“	269605.87	173788.15	37.88	35°55′25.0″	126°42′34.3″	상평리 816-3	“	“
“	51090	“	269305.65	174124.15	36.46	35°55′15.3″	126°42′47.8″	이곡리 798-11	“	“
“	51091	“	268832.77	174153.29	36.36	35°54′59.9″	126°42′49.0″	이곡리 449-4	“	“
“	51092	“	269632.94	172647.26	38.90	35°55′25.7″	126°41′48.8″	이곡리 752-5	“	“
“	51093	“	269953.63	171746.10	37.73	35°55′36.0″	126°41′12.8″	선제리 137-11	“	“
“	51094	“	269567.54	171676.74	41.41	35°55′23.5″	126°41′10.1″	선제리 97-1	“	“
“	51095	“	269176.84	171886.67	39.62	35°55′10.9″	126°41′18.5″	선제리 510-5	“	“
“	51096	“	269081.88	171639.50	37.24	35°55′07.8″	126°41′08.7″	선제리 527-3	“	“
“	51097	“	268984.91	171245.20	37.50	35°55′04.6″	126°40′53.0″	선제리 620-2	“	“
“	51098	“	269403.35	171326.47	47.50	35°55′18.2″	126°40′56.2″	선제리 509-7	“	“
“	51099	“	269710.84	171063.00	39.73	35°55′28.1″	126°40′45.6″	선제리 688-2	“	“
“	51100	“	269446.58	170699.68	36.07	35°55′19.5″	126°40′31.2″	선제리 803-3	“	“
“	51101	“	269394.07	170351.55	36.90	35°55′17.7″	126°40′17.3″	어은리 246-2	“	“
“	51102	“	268842.88	170185.72	37.26	35°54′59.8″	126°40′10.7″	어은리 313-1	“	“
“	51103	“	268572.61	170092.57	41.63	35°54′51.1″	126°40′07.0″	어은리 416-1	“	“
“	51104	“	268125.91	170335.30	36.27	35°54′36.6″	126°40′16.8″	어은리 1608-6	“	“
“	51105	“	267814.38	170510.21	36.26	35°54′26.5″	126°40′23.8″	어은리 1614-1	“	“
“	51106	“	267134.27	170509.61	39.68	35°54′04.4″	126°40′23.9″	어은리 789-3	“	“
“	51107	“	266551.84	170763.65	49.69	35°53′45.6″	126°40′34.1″	어은리 30	“	“
“	51108	“	268313.55	169682.88	35.41	35°54′42.6″	126°39′50.8″	어은리 1675-1	“	“
“	51109	“	269166.44	169639.41	40.59	35°55′10.3″	126°39′48.9″	어은리 754	“	“
“	51110	“	269818.61	168288.06	40.43	35°55′31.3″	126°38′54.9″	옥봉리 1125-2	“	“
“	51111	“	270452.38	168185.06	40.72	35°55′51.8″	126°38′50.7″	옥봉리 180-7	“	“
“	51112	“	270816.61	168545.80	40.72	35°56′03.7″	126°39′05.0″	개사동 1173-2	“	“



지적측량기준점		원점명	평면직각 종횡선수치		표고(m)	위도	경도	토지소재	설치 년월일	측량성과 보관장소
명칭	번호		X(m)	Y(m)						
지적도근점	51113	중부	270702.62	167954.77	35.92	35°55'59.9"	126°38'41.5"	개사동 1109	09.4.11	토지정보과
“	51114	“	271000.81	167457.51	35.61	35°56'09.5"	126°38'21.6"	개사동 1015	“	“
“	51115	“	270938.94	167135.77	37.13	35°56'07.5"	126°38'07.8"	옥봉리 503-1	“	“
“	51116	“	270197.45	167124.34	37.81	35°55'43.4"	126°38'08.4"	옥봉리 2069	“	“
“	51117	“	269746.21	167376.26	36.11	35°55'28.8"	126°38'18.5"	옥봉리 1774-5	“	“
“	51118	“	269540.63	167856.76	36.67	35°55'22.2"	126°38'37.7"	옥봉리 1805-3	“	“
“	51119	“	266372.33	166572.35	35.21	35°53'39.3"	126°37'47.0"	선연리 1863-3	“	“
“	51120	“	266050.00	166459.69	39.06	35°53'28.8"	126°37'42.5"	선연리 1358-175	“	“
“	51121	“	265514.94	166494.99	36.70	35°53'11.4"	126°37'44.0"	선연리 2157	“	“
“	51122	“	258151.39	151693.13	56.14	35°49'10.2"	126°27'55.6"	신시도리 232	“	“
“	51123	“	258121.62	151345.28	56.26	35°49'07.2"	126°27'41.7"	신시도리 237	“	“
“	51124	“	258375.27	151035.80	60.86	35°49'17.3"	126°27'29.4"	신시도리 234	“	“
“	51125	“	258270.01	150671.91	68.98	35°49'13.9"	126°27'14.9"	신시도리 152	“	“
“	51126	“	257964.10	150533.82	55.07	35°49'03.9"	126°27'09.5"	신시도리 22-1	“	“
“	51127	“	258061.22	150349.61	55.16	35°49'07.0"	126°27'02.1"	신시도리 산47-3	“	“
“	51128	“	257811.05	150327.05	70.69	35°48'59.0"	126°27'01.3"	신시도리 120-1	“	“
“	51129	“	257538.08	150164.02	55.24	35°48'50.0"	126°26'54.8"	신시도리 산66-1	“	“
“	51130	“	258058.08	149908.12	55.23	35°49'06.8"	126°26'44.5"	신시도리 산53	“	“
“	51131	“	260449.67	153730.97	55.54	35°50'25.1"	126°29'16.3"	야미도리 148	“	“
“	51132	“	260740.38	153647.01	54.46	35°50'34.5"	126°29'12.9"	야미도리 135-1	“	“
“	51133	“	260677.27	153950.52	77.42	35°50'32.5"	126°29'25.0"	야미도리 산139-2	“	“
“	51134	“	258709.99	147290.94	54.98	35°49'27.5"	126°25'00.1"	선유도리 474-1	“	“
“	51135	“	259006.06	147435.22	54.47	35°49'37.1"	126°25'05.8"	선유도리 474-1	“	“
“	51136	“	258525.69	147523.53	55.50	35°49'21.6"	126°25'09.4"	선유도리 70-2	“	“
“	51137	“	257628.12	146713.19	56.03	35°48'52.3"	126°24'37.4"	선유도리 213-2	“	“
“	51138	“	257511.85	146986.54	54.90	35°48'48.6"	126°24'48.3"	선유도리 333-7	“	“
“	51139	“	257512.47	147136.17	58.46	35°48'48.6"	126°24'54.2"	선유도리 333-5	“	“
“	51140	“	257112.08	146941.12	86.96	35°48'35.6"	126°24'46.6"	선유도리 382	“	“

지적측량기준점		원점 명	평면직각 종횡선수치		표고 (m)	위 도	경 도	토지소재	설 치 년월일	측량성과 보관장소
명 칭	번 호		X(m)	Y(m)						
지적도근점	51141	중부	256803.27	146737.54	59.31	35°48'25.5"	126°24'38.5"	선유도리 411	09.4.11	토지정보과
“	51142	“	256703.04	146913.98	54.93	35°48'22.3"	126°24'45.6"	선유도리 산65-1	“	“
“	51143	“	256901.74	146643.70	56.76	35°48'28.7"	126°24'34.8"	선유도리 420	“	“
“	51144	“	256249.29	149272.20	54.80	35°48'08.0"	126°26'19.6"	무녀도리 31-1	“	“
“	51145	“	256121.21	149172.66	56.31	35°48'03.9"	126°26'15.7"	무녀도리 31-6	“	“
“	51146	“	256138.63	148958.72	72.85	35°48'04.4"	126°26'07.1"	무녀도리 66	“	“
“	51147	“	256373.69	147566.85	57.76	35°48'11.8"	126°25'11.7"	무녀도리 산102	“	“
“	51148	“	256220.66	147274.03	55.41	35°48'06.7"	126°25'00.0"	무녀도리 127	“	“
“	51149	“	256539.11	147346.51	55.55	35°48'17.1"	126°25'02.8"	무녀도리 산130	“	“
“	51150	“	256724.44	147778.97	55.22	35°48'23.2"	126°25'20.0"	무녀도리 산114	“	“
“	51151	“	256642.24	147971.72	55.14	35°48'20.6"	126°25'27.7"	무녀도리 192	“	“
“	51152	“	257157.26	145267.99	55.63	35°48'36.7"	126°23'39.9"	장자도리 157-1	“	“
“	51153	“	257240.56	145409.40	55.39	35°48'39.5"	126°23'45.5"	장자도리 산9	“	“
“	51154	“	257576.51	145492.65	58.85	35°48'50.4"	126°23'48.8"	장자도리 산3	“	“
“	51155	“	257751.39	145670.85	55.00	35°48'56.1"	126°23'55.8"	대장도리 33	“	“
			이	하	여	백				

군산시 공고 제2009- 2249 호

## 전라북도 군산의료원 증축공사 완료 공고

도시계획시설(전라북도 군산의료원)사업에 대하여 『국토의 계획 및 이용에 관한 법률』 제98조 및 같은법 시행령 제102조의 규정에 의거 아래와 같이 공사완료 공고 합니다.

## 군 산 시 장

2009 년 12 월 17 일

1. 위 치 : 전라북도 군산시 지곡동 29-1외 6필지

2. 사업의 종류 및 명칭

1) 종 류 : 도시계획시설(전라북도 군산의료원) 사업

2) 명 칭 : 전라북도 군산의료원 재활시설 확충공사

3. 사업의 면적 및 규모

1) 면 적 : 49,665.0 m<sup>2</sup>

2) 규 모 : 본관동 1개동 및 부속동 2개동

구 분	기 정	변 경	증 감	비 고
시설결정면적	49,665.90	49,665.90		
건 축 면 적	5,012.90	5,338.01	+325.11	
연 면 적	24,994.12	25,319.23	+325.11	

4. 사업 시행자

1) 주 소 : 전라북도 군산시 지곡동 29-1번지

2) 성 명 : 전라북도 군산의료원장

5. 사업착수 및 준공일 : 2009. 07. 06 ~ 2009. 11. 17

6. 관계도서 : 게재 실음생략(군산시청 도시계획과 비치)

군산시 공고 제2009년 - 2263 호

## 공 고

도시계획시설(체육시설) 사업에 대하여 국토의 계획 및 이용에 관한 법률 제90조 및 같은법 시행령 제99조 규정에 의거 도시계획시설사업 실시계획 인가 전 열람을 실시하여 토지소유자 및 관계인의 의견을 듣고자 아래와 같이 열람공고 합니다.

2009. 12. 21 .

## 군 산 시 장

1. 공람기간 : 공고일로부터 20일간

2. 공람장소 : 군산시청 도시계획과

3. 실시계획인가 신청요지

가. 사업시행지 : 미룡동 612-19번지외 11필지

나. 사업의 종류 및 명칭

1) 종 류 : 도시계획시설(체육시설)

2) 명 칭 : 미룡동 체육시설(나라골프연습장) 신축

다. 사업의 면적 및 규모

구 분	시설명	결정조서(당초)		실시계획(변경)		비 고
		지 번	면 적	지 번	면 적	
체육시설	골프연습장	612-19번지외 5필지	29,117	612-19번지외 11필지	30,447	
소 계			29,117		30,447	

라. 사업시행자 주소 및 성명

1) 사업시행자 주소 : 군산시 나운동 롯데4차@ 303/1001호

2) 사업시행자 성명 : 나라골프연습장 대표 한덕수

마. 사업착수 및 준공예정일 : 2009. 4. ~ 2011. 4. 30

바. 사용 또는 수용할 토지 및 지장물조서 : 붙임조서 참조

4. 관계도서는 열람 장소에 비치하고 있으니 열람 기간내 열람하시고 의견이 있으시면 의견서를 제출하시기 바라며, 자세한 사항은 군산시청 도시계획과(450-4447)로 문의하시기 바랍니다.

## □ 사용 또는 수용할 토지 및 지장물 조서

당 초

단 위 :㎡

일련 번호	토지소재지		지번	지목	지적면적	사업부지	토 지 대 장 상 소 유 자		소유권이외의권리자		비고
	시	동					주 소	성 명	성명	권리내용	
1	군산	미룡	612-19	임야	1,282	432	나운동 155-6	강 기 환			
2	"	"	656	전	1,000	1,000	나운동 155-6	한 덕 수			
3	"	"	656-2	임야	7,344	7,344	나운동 155-6	한 덕 수(㉔)			
							서울 동작구 대방동 502	김 원 준(㉔)			
4	"	"	산57-2	임야	7,240	7,240	나운동 155-6	한 덕 수			
5	"	"	산59-1	임야	12,397	12,397	나운동 155-6	한 덕 수			
6	"	"	657	전	704	704	나운동 155-6	한 덕 수			
계			6필지		29,967	29,117					

변 경

단 위 :

일련 번호	토지소재지		지번	지목	지적면적	사업면적	토 지 대 장 상 소 유 자		소유권이외의권리자		비고
	시	동					주 소	성 명	성명	권리내용	
1	군산	미룡	612-13	도로	2	2	나운동 155-6	강 기 환			신규편입(증2)
2	"	"	612-17	잡종지	41	41	나운동 155-6	강 기 환			신규편입(증41)
3	"	"	612-19	임야	694	694	나운동 155-6	강 기 환			토지분할로인한면 적변정(증262)
4	"	"	612-24	임야	404	404	나운동 155-6	강 기 환			토지분할로 신규편입(증404)
5	"	"	654-4	도로	141	129		국			신규편입(증129)
6	"	"	654-9	전	110	110	나운동 155-6	강 기 환			신규편입(증110)
7	"	"	656	전	1,000	1,000	나운동 155-6	한 덕 수			
8	"	"	656-2	임야	7,344	7,344	나운동 155-6	한 덕 수(㉔)			
							서울 동작구 대방동 502	김 원 준(㉔)			
9	"	"	656-4	임야	7,246	7,246	나운동 155-6	한 덕 수			산57-2등록전환후 면적변경(증6)
10	"	"	656-5	임야	12,302	12,302	나운동 155-6	한 덕 수			산59-1등록전환후 면적변경(감95)
11	"	"	657	전	704	704	나운동 155-6	한 덕 수			
12	"	"	658	전	471	471	나운동 155-6	한 덕 수			신규편입(증471)
계			12필지		30,459	30,447					

군산시 공고 제2009 - 2306호

## 2009년 하반기 정책실명 등록 공고

『군산시 정책실명제 운영규칙』 제3조 제4항에 의거 2009년 하반기 정책실명제 대상 정책·사업에 대하여 다음과 같이 등록 공고합니다.

2009년 12월 30일

군 산 시 장

## □ 2009 하반기 실명 등록 정책

(2009.7.1 ~ 2009.12.30)

등록 번호	정 책 명	소관부서	담당자	연락처	구분	비고
105	군산시 시세 조례	세 무 과	행정7급 김현	450-4255	조례	신규
106	군산시 시세 징수부과 규칙	세 무 과	행정7급 김현	450-4255	규칙	신규
107	군산시 학교급식 식품비 지원조례	인 재 양 성 과	행정8급 손창균	450-4216	조례	신규
108	군산시 학교급식 식품비 지원조례 시행규칙	인 재 양 성 과	행정8급 손창균	461-4216	규칙	신규
109	군산시 담배소매인 지정기준 등에 관한 규칙	지 역 경 제 과	기능8급 유현숙	450-6234	규칙	신규
110	군산시 소비자 기본조례 시행규칙	지 역 경 제 과	행정7급 최병주	450-4351	규칙	변경 (담당자)
111	군산시 공설시장 재건축사업	지 역 경 제 과	행정7급 이승훈	461-4352	사업	변경 (1차준공)
112	군산시 청소년지원센터 운영 지원 조례	문 화 체 육 과	행정9급 전경진	450-4256	조례	신규
113	군산시 청소년수련관 설치 및 운영 조례	문 화 체 육 과	별정7급 손병화	450-6576	조례	신규

등록 번호	정 책 명	소관부서	담당자	연락처	구분	비고
114	군산시 청소년유해환경 신고포상금 지급규칙 일부개정	문 화 체 육 과	행정9급 전경진	450-4256	규칙	신규
115	군산예술회관 신축공사	문 화 체 육 과	전임다급 온혜영	450-4305	사업	변경 (공사착수)
116	군산시립박물관 건립사업	문 화 체 육 과	시설8급 박경민	461-4305	사업	변경 (1차준공)
117	상흥천 소하천정비사업	재 난 관 리 과	시설8급 진승섭	450-4494	사업	신규
118	외무장천 소하천정비사업	재 난 관 리 과	시설8급 진승섭	450-4494	사업	준공
119	해망9통 재해위험지구 정비	재 난 관 리 과	시설8급 이내운	450-4497	사업	변경 (사업비)
120	개야도 재해위험지구 정비	재 난 관 리 과	시설8급 오근엽	450-6253	사업	완료
121	선양동 재해위험지구 정비	재 난 관 리 과	시설8급 이내운	450-4497	사업	변경 (사업비)
122	동흥남동 재해위험지구 정비	재 난 관 리 과	시설8급 이내운	450-4497	사업	변경 (사업비)
123	지리정보시스템(GIS) 구축사업	토 지 정 보 과	시설7급 정정오	450-6083	사업	변경 (담당지등)
124	군산시 상수도 급수 조례 시행규칙	수 도 과	행정9급 김주희	450-4522	규칙	신규
125	농어촌지방상수도확장공사	수 도 과	시설8급 고승민	450-4523	사업	변경 (완료)
126	어청도 저수지 축조공사	수 도 과	시설8급 허준선	450-4522	사업	변경 (착공)
127	군산시 상수도 급수조례 전부개정 조례	수 도 과	행정9급 김주희	450-4522	조례	변경 (담당자)
128	군산하수처리장 고도처리시설 설치 공사	하 수 과	시설7급 한상봉	461-4537	사업	변경 (공정율)
129	시립도서관 운영기반 조성사업 (정보화)	시립도서관관리과	사서7급 이현주	450-2174	사업	변경 (부서)
130	시립도서관 운영기반 조성사업 (CI개발 및 사인시스템)	시립도서관관리과	사서7급 이현주	450-2174	사업	변경 (부서)
131	시립도서관 운영기반 조성사업 (RFID 시스템)	시립도서관관리과	사서8급 이진숙	461-1521	사업	변경 (부서)
132	시립도서관 운영기반 조성사업 (커튼류 설치사업)	시립도서관관리과	사서7급 이현주	450-2174	사업	변경 (부서)
133	시립도서관 운영기반 조성사업 (개관도서 구입)	시립도서관관리과	사서8급 김혜정	450-4028	사업	변경 (부서)
134	시립도서관 운영기반 조성사업 (집기 구입)	시립도서관관리과	사서8급 이진숙	461-1521	사업	변경 (부서)
135	군산시 체육시설 관리 운영 및 사용료 징수조례 일부개정조례	체육시설관리과	행정8급 최대진	452-2924	조례	신규

군산시 공고 제2009-2272호

## 공 고

“군산시협상에의한계약제안서평가위원회 구성 및 운영 규칙”을 제정함에 있어 시민여러분에게 미리 알려 이에 대한 의견을 듣고자 그 취지와 주요 내용을 군산시 자치법규 입법예고에 관한 조례 제2조에 의거 다음과 같이 공고합니다.

2009년 12월 30일

군 산 시 장

### 군산시협상에의한계약제안서평가위원회 구성 및 운영 규칙안 입법예고

#### 1. 제안이유

지방자치단체를 당사자로 하는 계약에 관한 법률 시행령」 제43조(협상에 의한 계약 체결) 제10항에서 정한 규정을 뒷받침하기 위하여,  
「군산시협상에의한계약제안서평가위원회 구성 및 운영 규칙」을 제정하고자 함.

#### 2. 주요내용

- 평가위원의 구성 : 공무원, 교수, 기술사, 시민단체 등 (안 제2조)
- 위원의 선정 : 위원장 - 발주부서의 국·소장, 위원- 7명 이상~10명 이내 (안 제2조)
- 위원의 기피 및 제척 : 당해 사업과 관련 있는 자 (안 제4조)



- 위원회의 회의 : 위원장 포함 3분의 2 이상 출석으로 개최 (안 제5조)
- 평가점수 산정 : 행정안전부장관이 정한 기준에 따라 시장이 정한 세부심사기준 및 절차 (안 제7조)
- 수당 및 여비 지급 : 예산의 범위 내 (안 제9조)

### 3. 의견제출

가. 이 규칙 제정안에 대하여 의견이 있는 단체나 개인은 2010년 1월 19일까지 다음사항을 기재한 의견서를 군산시장에게 서면으로 제출하여 주시기 바랍니다.

- 1) 예고사항에 대한 항목별 의견(찬성 및 반대의견과 그 이유)
- 2) 의견제출자의 성명(단체의 경우 단체명과 대표자명), 주소, 전화번호
- 3) 기타 참고사항 등

나. 의견제출할 곳 : 우 573-703 / 군산시 시청로 8번(조촌동 888번지)  
군산시청 회계과(전화063-450-4272, 팩스063-452-8161)

※ 기타 자세한 사항은 군산시청 회계과 계약담당자  
곽은하 (전화063-450-4272)에게 문의하여 주시시기 바랍니다.

## 군산시협상에의한계약제안서평가위원회 구성 및 운영 규칙안

제1조(목적) 이 규칙은 「지방자치단체를 당사자로 하는 계약에 관한 법률 시행령」 제 43조제10항에 따라 협상에의한계약제안서평가위원회의 구성 및 운영에 관하여 필요한 사항을 규정함을 목적으로 한다.

제2조(구성 등) ① 군산시협상에의한계약제안서평가위원회(이하 “위원회”라 한다)의 위원장은 물품·용역 및 공사를 발주하는 부서(이하 “발주부서”라 한다)의 소관 국·소장이 되고 회의를 공정하게 주관하며 제안서의 평가에는 참여하지 못한다. 다만 사정에 의해서 발주부서의 국·소장이 위원장직을 수행하지 못 할 때에는 발주부서의 과장이 대행한다.

② 평가위원은 7명 이상 10명 이내의 위원으로 구성하되 다음 각 호의 어느 하나에 해당하는 자격요건을 갖춘 자로 한다.

1. 국가 및 지방자치단체의 3년 이상 근무경력을 가진 7급 이상 해당분야 공무원
2. 「공공기관의 운영에 관한 법률」에 따른 공공기관 및 「지방공기업법」에 따른 지방공기업의 기술직렬 5급 이상 직원 또는 동등이상 경력자
3. 「고등교육법」에 따른 대학에서 관련분야 전임강사 이상으로 재직 중인 자
4. 1년 이상 관련분야 근무경력을 가진 기술사 또는 박사학위 소지자
5. 시민단체(「비영리민간단체지원법」 제2조에 따른 비영리민간단체를 말한다)가 추천하는 자
6. 그 밖에 제안서(공사의 경우 설계서를 포함한다. 이하 같다)의 평가 또는 계약에 관한 학식과 공정한 심사를 위하여 필요하다고 인정되는 자

제3조 (위원의 선정 등) ① 군산시장(이하 “시장”이라 한다)은 제2조제2항 각 호의 어느 하나에 해당하는 자격요건을 갖춘 자를 대상으로 군산시 인터넷 홈페이지, 그 밖의 방법을 통하여 개별적으로 별지 제1호서식에 따른 제안서 평가위원(후보자) 등록신청서를 접수받아 후보자를 심사하여야 한다.

② 시장은 제1항에 따라 심사를 거친 후보자에 대하여 위원회 구성인원의 3배수 이상을 예비위원으로 선정하고, 예비위원별로 고유번호를 부여한 후 별지 제2호서식의 제안서 평가위원 등록 관리 대장으로 예비위원명부를 작성·관리하여야 한다.

③ 시장은 제안서를 제출한 자(입찰참가자)에게 제안서를 제출하는 때에 미리 정한 위원회 평가위원의 구성인원 수만큼 예비위원명부상의 고유번호를 추첨하게 하여 빈도가 높은 순으로 결정된 고유번호에 해당되는 예비위원을 해당 사업의 평가위원으로 선정한다. 이 경우 다빈도 수가 동일한 위원들의 경우에는 고령자순에 의한다.

④ 시장은 평가위원 중 불참자가 있는 경우를 대비하여 위원회 구성인원의 15퍼센트 이내에서 추가로 추첨하게 할 수 있다.

⑤ 제3항의 규정에 따라 평가위원으로 선정되면 따로 위촉의 절차를 거치지 아니하여도 위촉된 것으로 보고 제안서 평가를 완료하면 해촉된 것으로 본다.

제4조(위원의 기피 및 제척) ① 다음 각 호의 어느 하나에 해당하면 그 제안서의 평가에서 제척된다.

1. 당해 평가 대상과 관련하여 용역, 자문, 연구 등을 수행한 경우
2. 당해 평가의 시행으로 인하여 이해당사자가 되는 경우
3. 최근 3년 이내에 당해 평가 대상 업체에 재직한 경우
4. 그 밖의 공정한 심의를 수행할 수 없다고 판단되는 자

② 위원은 제1항의 사유에 해당하는 경우에는 스스로 그 제안서의 평가에서 회피할 수 있다.

제5조(회의 등) ① 위원회는 위원장을 포함한 3분의 2이상 출석으로 개최한다.

② 위원회에 부의할 안건으로 평가대상 업체가 작성한 제안서(공사의 경우 설계서를 포함한다. 이하 같다)를 평가 당일 날 위원회에 배부하는 것을 원칙으로 한다. 다만, 제안서의 심도 있는 검토를 위하여 필요한 경우 미리 평가위원에게 배부할 수 있다.

③ 위원회는 효율적인 평가를 위하여 필요하면 평가하는 날 제안서를 제출한 자료부터 제안서에 대한 설명을 듣고 질의와 답변을 청취할 수 있으나, 위원 개별적으로는 일체의 설명을 듣도록 할 수 없다.

④ 제안서 발표순서는 제안서를 제출한 자가 평가 당일 추첨하여 결정하며, 다른 제안서 제출자의 발표는 청취할 수 없다.

제6조(간사 등) ① 위원회의 사무를 처리하기 위하여 위원회에 간사 및 서기를 각 1명을 둔다.

② 간사는 발주부서의 제안서평가업무담당(6급이상 공무원)이 되고, 서기는 발주부서의 제안서평가업무담당자가 된다.

제7조(평가점수의 산정) ① 평가는 행정안전부장관이 정한 기준에 따라 시장이 정한 세부심사기준 및 절차에 따른다.

② 평가점수는 각 위원이 작성한 별지 제3호서식의 평가위원별 채점집계표를 집계하여 산출하고, 산출 결과 최종(평균)점수에 소수점 이하의 숫자가 있는 경우에는 소수점 셋째자리에서 반올림한다.

제8조(보안유지 등) 관계공무원은 평가위원을(예비명부를 포함한다) 구성한 경우에는 보안을 철저히 유지해야 하며, 선정된 평가위원들로부터 보안각서를 징구할 수 있다.

제9조(수당 등) 회의에 참석한 평가위원에게는 「군산시각종위원회실비변상조례」에 따라 예산의 범위 안에서 수당 및 여비 등을 지급할 수 있다. 다만, 관계공무원이 그 소관업무와 직접적으로 관련하여 위원회에 출석하는 경우에는 그러하지 아니하다.

제10조(운영세칙) 이 규칙에서 정한 사항 이외에 위원회의 운영에 관하여 필요한 사항은 입찰관련 서류나 입찰공고 내용 등에 의한다.

부칙

이 규칙은 공포한 날부터 시행한다.

[별지 제1호서식]

## 제안서 평가위원(후보자) 등록 신청서

성명		생년월일	(성별 : 남/여 )	전문분야	
자택	주소	(우편번호 )			
	전화번호		휴대폰		
직장	직장명		직위(직급)		
	주소	(우편번호 )			
	전화번호		팩스번호		
	e-mail				
학력사항	취득년월	학 교	학 위	전 공	
경력사항	근무기간	근 무 처	직 위	주요업무	
자격증 보유현황	취득년월	자 격 증 명	인가·관리기관	비 고	
저서 및 논문					
기타사항					

위와 같이 제안서 평가위원 등록 신청서를 제출합니다.

년 월 일

작성자 : (서명 또는 인)

군산시경리관 귀하

210mm×297mm[일반용지 60g/m<sup>2</sup>(재활용품)]

[별지 제2호서식]

## 제안서 평가위원 등록 관리 대장

[illegible]210mm×297mm[일반용지 60g/m<sup>2</sup>(재활용품)]

[별지 제3호서식]

## 평가위원별 채점집계표

□ 사업명 :

평가위원	평 점	최상위 또는 최하위
평 균		

\* 최상위와 최하위를 제외한 후 평균 산정하며 최상위와 최하위 평점이 2개 이상인 경우에는 1개씩만을 제외

작 성 자 : 직 책 \_\_\_\_\_ 성 명 \_\_\_\_\_ (인)

검 토 자 : 직 책 \_\_\_\_\_ 성 명 \_\_\_\_\_ (인)

확 인 자 : 직 책 \_\_\_\_\_ 성 명 \_\_\_\_\_ (인)

210mm×297mm[일반용지 60g/m<sup>2</sup>(재활용품)]

군산시 공고 제2009-2300호

## 공 고

「군산시 자치법규 입법예고에 관한 조례」를 전부개정함에 있어 「군산시 자치법규 입법예고에 관한 조례」 제2조에 따라 그 입법취지와 주요내용을 시민에게 널리 알려 의견을 듣고자 다음과 같이 공고합니다.

2009년 12월 30일

군 산 시 장

### 군산시 자치법규 입법예고에 관한 조례 전부개정조례안 입법예고

#### 1. 제정(개정·폐지)이유

- 「군산시 자치법규 입법예고에 관한 조례」를 전부개정하여 주민의 일상생활과 직접 관련되는 자치법규를 제정·개정 또는 폐지하는 때에는 그 취지 및 주요 내용을 사전 예고함으로써 주민의 입법 참여 기회를 확대하고 입법과정의 투명성과 자치법규 운영의 실효성을 확보하고자 함

#### 2. 주요내용

##### 가. 제명 변경

- 현 행 : 「군산시 자치법규 입법예고에 관한 조례」
- 개정안 : 「군산시 자치법규안 입법예고에 관한 조례」

##### 나. 입법예고 예외 대상

- 「행정절차법」 제41조제1항 각 호에 해당하는 경우

##### 다. 예고방법

- 게재 : 시보게재, 시 홈페이지, 시·읍·면·동 게시판 및 신문·방송 등의 방법도 병행 공고

- 재입법 예고 : 입법예고 후 예고내용에 중요한 변경이 발생하거나  
시민생활과 직접 관련되는 내용이 추가되는 경우

라. 예고기간

- 원칙 : 20일 이상
- 예외 : 특별한 사유가 발생한 때에는 법제업무부서의 장과 협의하  
여 그 기간을 10일 이상 20일 미만으로 단축

마. 의견제출

- 누구든지 예고된 입법안에 대하여 서면으로 의견 제출 가능
- 의견이 제출된 경우 특별한 사유가 없는 한 이를 존중하여 처리
- 제출된 의견의 처리결과 및 이유 등 통지

바. 공청회 개최

- 주민과 이해당사자 및 관계전문가의 의견을 수렴하기 위하여 필요  
하다고 인정하는 경우 개최

### 3. 의견제출

「군산시 자치법규 입법예고에 관한 조례 전부개정조례안」에 대하여 의  
견이 있는 단체나 개인은 2010년 1월 19일까지 아래사항을 기재한 의견서  
를 군산시장(참조 : 기획예산과장)에게 제출하여 주시기 바랍니다.

가. 의견 제출사항

- (1) 예고 사항에 관한 항목별 의견(찬성 및 반대의견과 이유)
- (2) 의견 제출자의 성명(단체인 경우 단체명과 대표자명), 주소 및 전  
화번호

나. 의견 제출할 곳 : 우) 573-703 군산시 시청로 8번(조촌동 888번지)  
군산시청 기획예산과

(전화 : 450-4213, FAX : 452-8157, 전자우편 : bbolove@korea.kr)

다. 의견 제출방법 : 서면, 전화, 팩스, 전자우편, 직접방문 등 어느 방  
법이든 가능

라. 기타 자세한 사항은 군산시청 기획예산과 박보람 (전화 : 450 -  
4213)에게 문의하여 주시기 바랍니다.



## 군산시 자치법규안 입법예고에 관한 조례(안)

제1조(목적) 이 조례는 「행정절차법」과 「법제업무운영규정」에 따라 자치법규를 제정·개정 또는 폐지하는 때에는 그 취지 및 주요내용을 사전 예고함으로써 주민 참여 기회를 확대하고 입법과정의 투명성과 자치법규 운영의 실효성을 확보함을 목적으로 한다.

제2조(정의) 이 조례에서 사용하는 용어의 뜻은 다음과 같다.

1. “자치법규”란 군산시(이하 “시”라 한다)의 조례와 규칙을 말한다.
2. “입법”이란 자치법규의 제정·개정 또는 폐지를 말한다.
3. “입법 주관부서”란 자치법규를 입법하고자 하는 관·과·소를 말한다.

제3조(적용범위) 입법예고에 관하여 다른 법령 또는 조례에 특별한 규정이 있는 경우를 제외하고는 이 조례가 정하는 바에 따른다.

제4조(입법예고 대상) ① 자치법규를 입법하고자 할 때에는 군산시장(이하 “시장”이라 한다)은 이를 예고하여야 한다. 다만, 「행정절차법」 제41조 제1항 각 호에 해당하는 경우에는 입법예고를 하지 아니할 수 있다.

② 입법 주관부서의 장이 제1항 단서에 따라 입법예고를 생략하고자 하는 때에는 입법안 심사의뢰시 그 사유를 소명하여야 한다.

제5조(예고방법) ① 입법예고문은 다음 각 호의 사항을 포함하여 시민이 알기 쉽게 작성하되, 필요한 경우에는 입법안의 전문을 게재할 수 있다.

1. 입법하고자하는 자치법규의 제명
2. 입법 취지
3. 입법 주요 내용
4. 기타 필요한 사항

② 입법예고문은 시보에 게재하되, 시 홈페이지, 시·읍·면·동 게시판 및 신문·방송 등의 방법도 병행하여 공고하여야 한다.

③ 시장은 입법예고를 하는 때에 입법안과 관련이 있다고 인정되는 기관·단체 등이 예고사항을 알 수 있도록 통지 그 밖의 방법 등으로 알려야 한다.

④ 시장은 제1항에 따라 예고된 입법안에 대하여 전자공청회 등을 통하여 널리 의견을 수렴할 수 있다. 이 경우 「행정절차법」 제38조의 2제2항부터 제4항까지를 준용한다.

⑤ 입법 주관부서의 장은 입법예고 후 예고내용에 중요한 변경이 발생하거나 시민생활과 직접 관련되는 내용이 추가되는 경우에는 해당

부분에 대한 입법예고를 다시 하여야 한다. 다만, 긴급히 처리되어야 하는 입법안은 제6조를 준용한다.

제6조(예고기간) 입법예고 기간은 20일 이상으로 한다. 다만, 특별한 사유가 발생한 때에는 법제업무부서의 장과 협의하여 그 기간을 10일 이상 20일 미만으로 단축할 수 있다.

제7조(관계기관의 협의) 입법 주관부서의 장은 입법안에 관하여 관계 상급기관 또는 다른 기관·부서와의 협의·승인 등을 필요로 하는 경우에는 그 협의를 거친 후에 입법예고를 하여야 한다.

제8조(의견제출 및 처리) ① 누구든지 예고된 입법안에 대하여 서면으로(컴퓨터 통신을 포함한다) 의견을 제출할 수 있다.

② 시장은 의견접수기관·의견제출기간 기타 필요한 사항을 당해 입법안을 예고할 때 함께 공고하여야 한다.

③ 시장은 당해 입법안에 대한 의견이 제출된 경우 특별한 사유가 없는 한 이를 존중하여 처리하여야 한다.

④ 시장은 의견을 제출한 자에게 그 제출된 의견의 처리결과 및 이유 등을 지체없이 통지하여야 한다.

제9조(입법안의 열람 및 복사) ① 시장은 예고된 입법안의 전문에 대하여 열람 또는 복사의 요청이 있는 때에는 특별한 사유가 없는 한 이에 응하여야 한다.

② 제1항의 규정에 따른 복사비용은 이를 요청한 자에게 징수할 수 있다.

③ 제2항의 비용 징수에 관하여는 「군산시 제증명 등 수수료 징수조례」 별표 3 행정정보공개수수료의 해당 요금을 징수하되, 그 징수방법은 시의 수입증지로 납부하도록 한다.

제10조(공청회) ① 시장은 예고한 입법안에 대하여 주민과 이해당사자 및 관계전문가의 의견을 수렴하기 위하여 필요하다고 인정하는 때에는 공청회를 개최할 수 있다.

② 제1항에 따른 공청회에 관하여는 「행정절차법」 제38조, 제38조의2, 제38조의3, 제39조 및 39조의2를 준용한다.

제11조(시행규칙) 이 조례의 시행에 관하여 필요한 사항은 규칙으로 정한다.

부칙

이 조례는 공포한 날부터 시행한다.

군산시 공고 제2009-2302호

## 공 고

「군산시 자치법규안 입법예고에 관한 조례 시행규칙」을 제정함에 있어 「군산시 자치법규 입법예고에 관한 조례」 제2조에 따라 그 입법취지와 주요내용을 시민에게 널리 알려 의견을 듣고자 다음과 같이 공고합니다.

2009년 12월 30일

### 군 산 시 장

#### 군산시 자치법규안 입법예고에 관한 조례 시행규칙안 입법예고

##### 1. 제정(개정·폐지)이유

- 「군산시 자치법규안 입법예고에 관한 조례」의 시행에 관하여 필요한 사항과 조례 제6조 단서에 의하여 입법예고기간을 단축하고자 하는 경우의 기준을 규정하는 등 주민의 입법 참여 기회를 확대하고 입법과정의 투명성과 자치법규 운영의 실효성을 확보하고자 함

##### 2. 주요내용

가. 입법예고의 공고 서식 : 별지 제1호서식

나. 입법예고 기간의 단축

➢ 시의회에 제출하여야 할 조례안으로서 제출기일이 촉박한 때 : 10일

➢ 제3조제1호 이외의 사유로서 특별한 사정이 있는 때 : 15일

다. 관계기관과의 협의 서식 : 별지 제2호서식 및 별지 제3호서식

라. 입법예고 처리결과의 통지 : 별지 제4호서식

**3. 의견제출**

「군산시 자치법규안 입법예고에 관한 조례 시행규칙안」에 대하여 의견이 있는 단체나 개인은 2010년 1월 19일까지 아래사항을 기재한 의견서를 군산시장(참조 : 기획예산과장)에게 제출하여 주시기 바랍니다.

**가. 의견 제출사항**

- (1) 예고 사항에 관한 항목별 의견(찬성 및 반대의견과 이유)
- (2) 의견 제출자의 성명(단체인 경우 단체명과 대표자명), 주소 및 전화번호

나. 의견 제출할 곳 : 우) 573-703 군산시 시청로 8번(조촌동 888번지)  
군산시청 기획예산과

(전화 : 450-4213, FAX : 452-8157, 전자우편 : bbolove@korea.kr)

다. 의견 제출방법 : 서면, 전화, 팩스, 전자우편, 직접방문 등 어느 방법이든 가능

라. 기타 자세한 사항은 군산시청 기획예산과 박보람 (전화 : 450 - 4213)에게 문의하여 주시기 바랍니다.

## 군산시 자치법규안 입법예고에 관한 조례 시행규칙안

제1조(목적) 이 규칙은 「군산시 자치법규안 입법예고에 관한 조례」의 시행에 관하여 필요한 사항을 규정함을 목적으로 한다.

제2조(입법예고의 공고서식) 「군산시 자치법규안 입법예고에 관한 조례」(이하 “조례”라 한다) 제4조제1항에 따라 입법예고를 하는 때에는 별지 제1호서식에 의하여 공고하여야 한다.

제3조(입법예고기간의 단축) 조례 제6조 단서에 의하여 입법예고기간을 단축하고자 하는 때에는 법제업무 부서의 장은 다음 각 호의 기간을 기준으로 그 기간을 정하여야 한다.

1. 시의회에 제출하여야 할 조례안으로서 제출기일이 촉박한 때 : 10일
2. 제1호 이외의 사유로서 특별한 사정이 있는 때 : 15일

제4조(관계기관과의 협의) ① 조례 제7조에 의하여 입법안에 대하여 다른 기관 또는 다른 부서와 협의하고자 하는 때에는 별지 제2호서식에 의한다.

② 제1항에 따라 협의를 요청받은 다른 부서가 자치법규안에 대하여 검토의견을 통보하는 때에는 별지 제3호서식에 의한다.

제5조(처리결과의 통지) 조례 제8조제4항에 따라 제출자에게 의견의 처리 결과를 통지할 때에는 별지 제4호서식에 의한다.

부칙

이 규칙은 공포한 날부터 시행한다.

[별지 제1호서식]

## 입법예고문 작성 예시

군산시 공고 제 호

군산시 ○○○ 조례(규칙)를 제정(개정·폐지)함에 있어 「군산시 자치법규안 입법예고에 관한 조례」 제4조제1항에 따라 그 입법취지와 주요내용을 시민에게 널리 알려 의견을 듣고자 다음과 같이 입법예고합니다.

년 월 일

군산시장

직인

군산시 ○○조례(규칙) 제정(개정·폐지)조례(규칙)안 입법예고

### 1. 제정(개정·폐지)이유

### 2. 주요내용

가.

나.

다.

※ 필요한 경우 조례(규칙)안 전문을 첨부하거나, 신·구조문대비표를 첨부한다.

### 3. 의견제출

제정(개정·폐지)조례(규칙)안에 대하여 의견이 있는 단체나 개인은

년 월 일까지 아래사항을 기재한 의견서를 군산시장(참조 : ○○과장)에게 제출하여 주시기 바랍니다.

가. 의견 제출사항

- (1) 예고 사항에 관한 항목별 의견(찬성 및 반대의견과 이유)
- (2) 의견 제출자의 성명(단체인 경우 단체명과 대표자명), 주소 및 전화번호

나. 의견 제출할 곳 : 우) 573-703 군산시 시청로 8번 (조촌동 888번지)  
군산시청 ○○과(전화 : ○○, FAX : ○○, 전자우편 : ○○)

다. 의견 제출방법 : 서면, 전화, 팩스, 전자우편, 직접방문 등 어느 방법이든 가능

라. 기타 자세한 사항은 군산시청 ○○과 ○○담당 (전화 ○○○-○○○○)에게 문의하여 주시기 바랍니다.

4. 공청회 개최계획 (※공청회를 개최하려고 하는 경우에 한한다.)

가. 일시 : ○○년 ○○월 ○○일 ○○시부터 ○○까지

나. 장소

다. 공청사항

라. 발언자수

마. 발언신청 : 공청사항에 대하여 공청일 당일 의견을 발표하기를 원하시는 분은 년 월 일까지 다음 사항을 기재한 서면을 군산시장(참조 : ○○과장)에게 제출하여 주시면 발언하실 분을 선정하여 통지하겠습니다.

- 1) 공청사항에 대한 항목별 의견(찬·반 여부와 그 이유)
- 2) 성명, 주소, 주민등록번호, 연락전화번호 및 자신의 이력을 적은 자기소개서(단체의 대표자 자격으로 발언 신청하는 경우에는 그 단체명, 단체에서의 직위를 포함한다.)

[별지 제2호서식]

## 군 산 시

수신자

(경유)

제 목 자치법규안 검토 협의 요청서

「군산시 자치법규안 입법예고에 관한 조례 시행규칙」 제4조제1항에 따라 아래와 같이 자치법규안에 대한 검토 협의를 요청합니다.

제안부서	담당자
자치법규명	
검토요구사항	1. 관계 법령에 위반되는 사항의 유·무
	2. 조례 또는 규칙에 위반되는 사항의 유·무
	3. 월권사항이나 공익을 저해하는 사항의 유·무
	4. 상급기관의 훈령 등 지시 불이행 사항의 유·무
	5. 사전 승인·허가 등 기타 문제점의 유·무
자치법규안의 주요골자	※ 개조식으로 간략히 작성한다.

붙임 자치법규안 1부. 끝.

군 산 시 장

직인

기안자 직위(직급) 서명

검토자 직위(직급)서명

결재권자 직위 (직급)서명

협조자

시행 처리과-일련번호(시행일자)

접수

처리과명-일련번호(접수일자)

우 주소

/ 홈페이지 주소

전화( )

전송( )

/ 기안자의 공식전자우편주소 / 공개구분

210mm×297mm(일반용지 60 g/㎡ 재활용품)



[별지 제3호서식]

## 군 산 시

수신자

(경유)

제 목 자치법규안 검토의견 통보서

「군산시 자치법규안 입법예고에 관한 조례 시행규칙」 제4조제2항에 따라 아래와 같이 자치법규안에 대한 검토의견을 통보합니다.

검토부서		담당자		
자치법규명				
검토사항 ※ 유무란에 ○로 표시한다.	검 토 사 항	유	무	특기사항
	1. 관계 법령에 위반되는 사항의 유·무			
	2. 조례 또는 규칙에 위반되는 사항의 유·무			
	3. 월권사항이나 공익을 저해하는 사항의 유·무			
	4. 상급기관의 훈령 등 지시 불이행 사항의 유·무			
	5. 사전 승인허가 등 기타 문제점의 유·무			
검토결과(조문대비표)				
자치법규(검토요구안)	검토안	검토사유(의견)		
	※ 내용이 많은 경우에는 별첨으로 작성한다.			

[비고] 의견이 있는 조문만 발췌·기재하고, 의견이 없는 경우에는 “의견없음”으로 기재한다.

끝.

군 산 시 장

직인

기안자 직위(직급) 서명

검토자 직위(직급)서명

결재권자 직위 (직급)서명

협조자

시행 처리과-일련번호(시행일자)

접수

처리과명-일련번호(접수일자)

우 주소

/ 홈페이지 주소

전화( )

전송( )

/ 기안자의 공식전자우편주소 / 공개구분

210mm×297mm(일반용지 60 g/㎡ 재활용품)

[별지 제4호서식]

## 군 산 시

수신자

(경유)

제 목 자치법규안에 대한 제출의견 처리결과 통지

1. 지방자치발전에 깊은 관심을 가지고 우리시가 입법예고한 자치법규안에 대하여 의견을 주신 귀하께 감사드립니다.

2. 「군산시 자치법규안 입법예고에 관한 조례」 제8조제4항에 따라 귀하께서 제출하여 주신 의견에 대하여는 다음과 같이 자치 입법과정에 반영되었음을 통지하여 드립니다.

제출하신 의견	처리결과	비 고
	※ 내용이 많은 경우에는 별첨으로 작성한다.	

끝.

군 산 시 장

직인

기안자 직위(직급) 서명

검토자 직위(직급)서명

결재권자 직위 (직급)서명

협조자

시행 처리과-일련번호(시행일자)

접수

처리과명-일련번호(접수일자)

우 주소

/ 홈페이지 주소

전화( )

전송( )

/ 기안자의 공식전자우편주소 / 공개구분

210mm×297mm(일반용지 60 g/㎡ 재활용품)