

군산시 공고 제2021-661호

「군산시 발전소주변지역 지원사업 특별회계 설치 및 운영조례」를 일부개정함에 있어 「행정절차법」 제41조 및 「군산시 자치법규안 입법예고에 관한 조례」 제4조 제1항에 따라 그 개정 취지와 주요 내용을 시민에게 널리 알려 의견을 듣고자 다음과 같이 입법예고 합니다.

2021년 4월 1일

군 산 시 장

**「군산시 발전소주변지역 지원사업 특별회계 설치 및 운영조례」
일부개정조례안 입법예고**

1. 개정이유

- 「발전소주변지역 지원에 관한 법률」에 의거 상위법에 부합하도록 조문을 삭제 및 개정하고자 함
- 세출예산 이월 시 「지방재정법」에 맞게 정비하여 지방재정 관리의 적법성 및 투명성을 제고하고자 함

2. 주요내용

가. 제2조 (정의)

- 「발전소주변지역 지원에 관한 법률」에 맞춰 정의 개정

나. 제5조 (이월사용)

- 현 행 : 당해년도에 사용하지 아니한 지원금은 다음년도에 이월하여 사용할 수 있다
- 개정안 : 삭제

다. 제6조 (준용)

- 현 행 : 이 조례에 규정되지 아니한 회계관련 사항은 일반회계의 예에 따른다
- 개정안 : 「지방회계법」 명시

3. 의견제출

이 개정안에 대하여 의견이 있는 단체나 개인은 2021년 4월 21일까지 아래 사항을 기재한 의견서를 군산시장(참조: 새만금에너지과장)에게 제출하여 주시기 바랍니다.

가. 의견 제출 사항

- 1) 예고 사항에 관한 항목별 의견(찬성 및 반대의견과 이유)
- 2) 의견 제출자의 성명(단체인 경우 단체명과 대표자명), 주소 및 전화번호

나. 의견 제출할 곳

- 주 소: 군산시 시청로 17, 군산시청 새만금에너지과 우) 54078
- 전 화: 063-454-2712, FAX : 063-454-8158

다. 의견 제출 방법 : 서면, 전화, 팩스, 직접방문 등

라. 기타 자세한 사항은 군산시청 새만금에너지과 에너지관리계 (☎063-454-2712)로 문의하여 주시기 바랍니다.

붙임 1. 입법예고 사항에 대한 의견서 1부.

2. 군산시 발전소주변지역 지원사업 특별회계 설치 및 운영
조례 일부개정조례안 1부.

입법예고 사항에 대한 의견서

□ 자치법규명 : 군산시 발전소주변지역 지원사업 특별회계 설치 및
운영조례 일부개정조례안

○ 성명(단체명) :

○ 주 소 :

○ 연 락 처 :

조례안 내용	찬성여부		의견	비고
	찬성	반대		

군산시 조례 제 호

군산시 발전소주변지역 지원사업 특별회계 설치 및 운영조례 일부개정조례안

군산시 발전소주변지역 지원사업 특별회계 설치 및 운영조례 일부를 다음과 같이 개정한다.

제2조를 다음과 같이 한다.

제2조(정의) 이 조례에서 사용되는 용어의 뜻은 다음과 같다.

1. “발전소주변지역”이란 법 제2조에 따른 지역을 말한다.
2. “지원사업”이란 법 제10조에 따른 사업을 말한다.

제5조를 삭제한다.

제6조 중 “회계관련 사항은 일반회계의 예”를 “사항은 「지방회계법」”으로 한다.

부 칙

이 조례는 공포한 날부터 시행한다.

신 · 구조문대비표

현 행	개 정 안
<p><u>제2조(정의) 이 조례에서 “지원사업”이라 함은 법 제10조의 규정에 의한 발전소주변지역 주민의 소득증대와 복지증진을 위한 소득증대사업, 공공시설사업, 사회복지사업, 주민복지사업, 기업유치지원사업을 말한다.</u></p>	<p><u>제2조(정의) 이 조례에서 사용되는 용어의 뜻은 다음과 같다.</u></p> <p><u>1. “발전소주변지역”이란 법 제2조에 따른 지역을 말한다.</u></p> <p><u>2. “지원사업”이란 법 제10조에 따른 사업을 말한다.</u></p>
<p><u>제5조(이월사용) 당해년도에 사용하지 아니한 지원금은 다음 년도에 이월하여 사용할 수 있다.</u></p>	<p><u><삭 제></u></p>
<p>제6조(준용) 이 조례에 규정되지 아니한 회계관련 사항은 일반회계의 예에 따른다.</p>	<p>제6조(준용) ----- <u>사항은 「지방회계법」-----</u> -.</p>

군산시 공고 제2021-720호

군산시 공공조형물의 건립 및 관리 등에 관한 조례를 일부개정함에 있어 그 개정이유와 주요내용을 미리 알려 이에 대한 의견을 듣고자 「행정절차법」 제41조와 「군산시 자치법규안 입법예고에 관한 조례」 제4조 제1항에 의거하여 다음과 같이 입법예고 합니다.

2021년 4월 1일

군 산 시 장

군산시 공공조형물의 건립 및 관리 등에 관한 조례 일부개정조례안 입법예고

1. 개정이유

- 법정민원 거부처분에 대한 이의신청 기간이 민원처리법과 달라 동일하게 개정하려고 함.

2. 주요내용

- 이의신청 기간 변경 : 14일 ➡ 60일 (안 제12조 1호)
- 잘못 기입된 규약 변경 : 제12조제3호 ➡ 제11조제3호(안 제12조제3호)

3. 의견제출

군산시 공공조형물의 건립 및 관리 등에 관한 조례 일부개정조례안에 대하여 의견이 있는 단체나 개인은 2021년 4월 21일까지 아래사항을 기재한 의견서를 군산시장(참조 : 문화예술과장)에게 제출하여 주시기 바랍니다.

가. 의견 제출사항

(1) 예고 사항에 관한 항목별 의견(찬성 및 반대의견과 이유)

(2) 의견 제출자의 성명(단체인 경우 단체명과 대표자명), 주소 및 전화번호

나. 의견 제출할 곳 : 우) 54078 군산시 시청로 17(조촌동)

군산시청 문화예술과(전화 : 454-3276, FAX : 063-454-3269)

다. 의견 제출방법 : 서면, 전화, 팩스, 직접방문 등 어느 방법이든 가능

라. 기타 자세한 사항은 군산시청 문화예술과 문화정책계(전화 063-454-3276)에게 문의하여 주시기 바랍니다.

마. 군산시 공공조형물의 건립 및 관리 등에 관한 조례 일부개정조례안 : 붙임참고

입법예고 사항에 대한 의견서

☐ 조례명 : 군산시 공공조형물의 건립 및 관리 등에 관한 조례 일부개정조례안

○ 성명(단체명) :

○ 주 소 :

○ 연 락 처 :

조례안 내용	찬성여부		의 건	비 고
	찬 성	반 대		

군산시 조례 제 호

군산시 공공조형물의 건립 및 관리 등에 관한 조례 일부개정조례안

군산시 공공조형물의 건립 및 관리 등에 관한 조례 일부를 다음과 같이 개정한다.

제12조제1항 전단 중 “제12조제3호”를 “제11조제3호”로 한다.

제12조제1항 전단 중 “14일”을 “60일”로 한다.

부 칙

이 조례는 공포한 날부터 시행한다.

신 · 구조문대비표

현 행	개 정 안
제12조(이의신청 등) ① 제12조제3호에 따라 통보받은 심의 결과에 이의가 있는 자는 그 사실을 안 날부터 14일 이내에 심의결과를 통보한 주관부서에 이의 신청을 할 수 있다. 이 경우 이의신청은 1회에 한한다.	제12조(이의신청 등) ① 제11조제3호- ----- ----- 60일 ----- ----- -----. -----.
② (생 략)	② (현행과 같음)

군산시 공공조형물의 건립 및 관리 등에 관한 조례 일부개정조례안 비용추계서 미첨부 사유서

1. 비용발생요인

- － 해당없음

2. 미첨부 근거 규정

「군산시 의안의 비용추계에 관한 조례」 제3조제5항 제2호

3. 미첨부 사유

- － 본 조례는 공공조형물의 건립 및 관리를 일부개정하는 사항으로 비용 발생 없음

4. 작성자

작성자	군산시 문화관광국 문화예술과장 채행석
연락처	063-454-3260

군산시 고시 2021-48호

군산시 가축사육제한지역에 대한 지형도면 변경 고시

「가축분뇨의 관리 및 이용에 관한 법률」 제8조 및 「군산시 가축사육 제한에 관한 조례」 제3조 규정에 의거 가축사육 제한 지역 지정 및 「토지 이용규제 기본법」 제8조에 의한 지형도면을 다음과 같이 변경고시 합니다.

2021년 3월 31일

군 산 시 장

1. 가축사육제한지역 지형도면 작성취지

- 「토지이용규제 기본법」 제8조에 의한 지형도면을 고시하여 토지이용 규제를 투명화 함.

2. 가축사육제한지역 지형도면 조서

- 가축사육제한지역 변경내역 (km²)

연번	행정명	변경 전 (2019.12)			변경 후 (2020.12)		
		전체면적	가축사육제한지역		전체면적	가축사육제한지역	
			면적	비율		면적	비율
1	동지역	99.47	96.87	97.4%	99.48	96.94	97.4%
2	옥구읍	38.33	35.91	93.7%	38.33	35.92	93.7%
3	옥산면	16.72	16.72	100.0%	16.72	16.72	100.0%
4	회현면	38.36	37.56	97.9%	38.32	37.53	97.9%
5	임피면	21.93	21.93	100.0%	21.93	21.93	100.0%
6	서수면	24.22	24.22	100.0%	24.22	24.22	100.0%
7	대야면	37.77	37.77	100.0%	37.85	37.85	100.0%
8	개정면	16.84	16.84	100.0%	17.16	17.16	100.0%
9	성산면	27.21	27.21	100.0%	27.20	27.20	100.0%
10	나포면	31.02	31.02	100.0%	31.02	31.02	100.0%
11	옥도면	23.53	20.57	87.4%	23.52	20.58	87.5%
12	옥서면	20.78	20.73	99.7%	20.78	20.73	99.7%
합계		396.18	387.35	97.8%	396.54	387.80	97.8%

○ 가축사육제한지역 세부내역

(㎡)

행정명		전체면적	전부제한지역		일부제한지역 (전부제한지역 외 지역으로)			
			도시지역 내 주거·상업지역		주거 및 시설 200m이내		주거 및 시설 300m이내	
			면적	비율	면적	비율	면적	비율
동지역		99,483,622	23,223,268	23.3%	28,598,020	28.7%	36,786,591	37.0%
옥구읍		38,327,870	307,119	0.8%	19,618,661	51.2%	24,157,734	63.0%
옥산면		16,721,737	218,149	1.3%	11,232,139	67.2%	14,250,280	85.2%
회현면		38,322,973	-	0.0%	14,807,080	38.6%	19,036,628	49.7%
임피면		21,929,452	442,875	2.0%	14,110,232	64.3%	18,154,349	82.8%
서수면		24,217,668	-	0.0%	14,346,292	59.2%	18,299,085	75.6%
대야면		37,849,450	752,081	2.0%	18,415,216	48.7%	26,060,280	68.9%
개정면	기정	17,161,761	1,194,376	7.0%	10,485,214	61.1%	12,828,391	74.7%
	변경				10,329,797	60.2%	12,533,488	73.0%
성산면		27,204,424	-	0.0%	17,526,589	64.4%	21,278,433	78.2%
나포면		31,023,161	-	0.0%	13,540,861	43.6%	18,145,425	58.5%
옥도면		23,517,179	-	0.0%	5,902,669	25.1%	8,278,494	35.2%
옥서면		20,777,997	951	0.0%	7,326,303	35.3%	9,062,097	43.6%
합계	기정	396,537,293	26,138,819	6.6%	175,909,275	44.4%	226,337,789	57.1%
	변경				175,753,858	44.3%	226,042,886	57.0%

행정명		일부제한지역 (전부제한지역 외 지역으로)						가축사육제한지역	
		주거 및 시설 500m이내		주거 및 시설 1km이내		주거 및 시설 2km이내		면적	비율
		면적	비율	면적	비율	면적	비율		
동지역		47,894,679	48.1%	63,231,380	63.6%	73,715,516	74.1%	96,938,785	97.4%
옥구읍		27,307,044	71.2%	30,457,461	79.5%	35,617,486	92.9%	35,924,605	93.7%
옥산면		16,324,727	97.6%	16,503,589	98.7%	16,503,589	98.7%	16,721,737	100.0%
회현면		24,371,424	63.6%	30,555,960	79.7%	37,527,247	97.9%	37,527,247	97.9%
임피면		20,813,717	94.9%	21,486,577	98.0%	21,486,577	98.0%	21,929,452	100.0%
서수면		21,662,169	89.4%	24,217,668	100.0%	24,217,668	100.0%	24,217,668	100.0%
대야면		34,340,493	90.7%	36,995,639	97.7%	37,097,369	98.0%	37,849,450	100.0%
개정면	기정	15,279,520	89.0%	15,967,385	93.0%	15,967,385	93.0%	17,161,761	100.0%
	변경	15,093,269	87.9%						
성산면		24,387,272	89.6%	26,433,087	97.2%	27,204,424	100.0%	27,204,424	100.0%
나포면		23,814,588	76.8%	28,680,281	92.4%	31,023,161	100.0%	31,023,161	100.0%
옥도면		12,269,436	52.2%	17,438,247	74.2%	20,577,094	87.5%	20,577,094	87.5%
옥서면		11,786,737	56.7%	16,617,098	80.0%	20,724,365	99.7%	20,725,317	99.7%
합계	기정	280,251,805	70.7%	328,584,373	82.9%	361,661,881	91.2%	387,800,700	97.8%
	변경	280,065,554	70.6%						

3. 가축사육제한지역에 대한 지형도면

- 「토지이용규제기본법」 제8조에 의한 지형도면 등은 토지이용규제정보시스템 (<http://luris.molit.go.kr>)에서 열람 가능.
- 군산시 환경정책과에 비치 및 한국부동산종합공부시스템(KRAS) 등재.

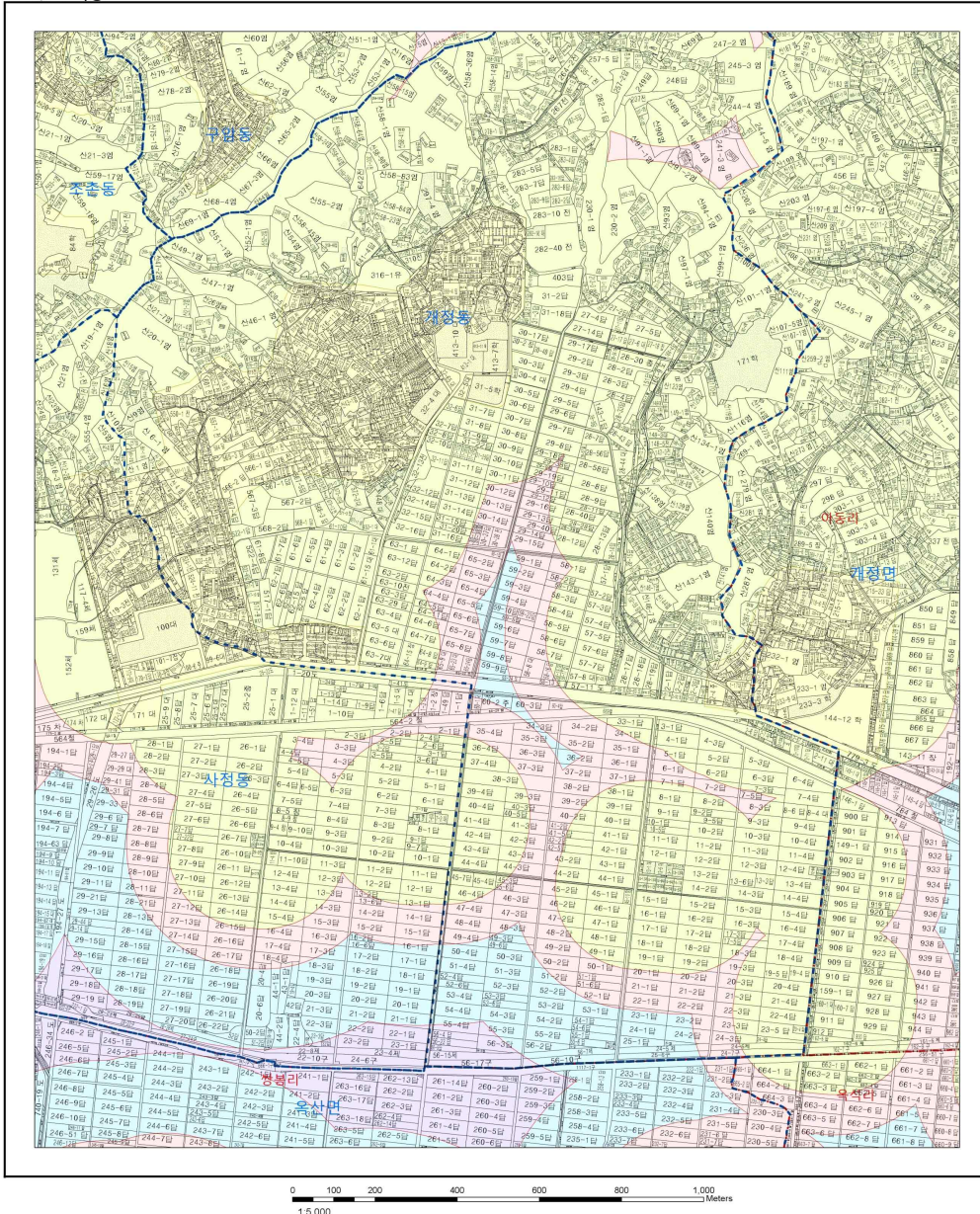
4. 이해관계인은 군산시 환경정책과(☎ 063-454-3352)로 문의하시기 바랍니다.

5. 총괄도

○ 익산011 : 개정면 아동리, 옥석리, 운회리 일대 [기정]

군산시 가축사육제한지역 지형도면 고시도(익산011)

1:5,000 지형도



범례

	지 적 도		전부제한 외 주거시설 2,000m 이내 지역
	읍 면 동 경 계		전부제한 외 주거시설 3,000m 이내 지역
	리 경 계		전부제한 외 주거시설 5,000m 이내 지역
	도내취락상업지역		전부제한 외 주거시설 1,000m 이내 지역
	주거 및 시설		전부제한 외 주거시설 2,000m 이내 지역

- 지정 권자 : 군산시장
- 지정 일자 : 2020년 12월 22일
- 고시 년도 : 2020년
- 고시 번호 : 제 2020 - 173 호
- 작 성 자 : 군산시청
- 작성년월일 : 2020년 12월 22일
- 저작권 소유 및 발행자 : 군산시청

색인도

군산010	익산001	익산002
군산020	익산011	익산012
군산030	익산021	익산022

행정구역

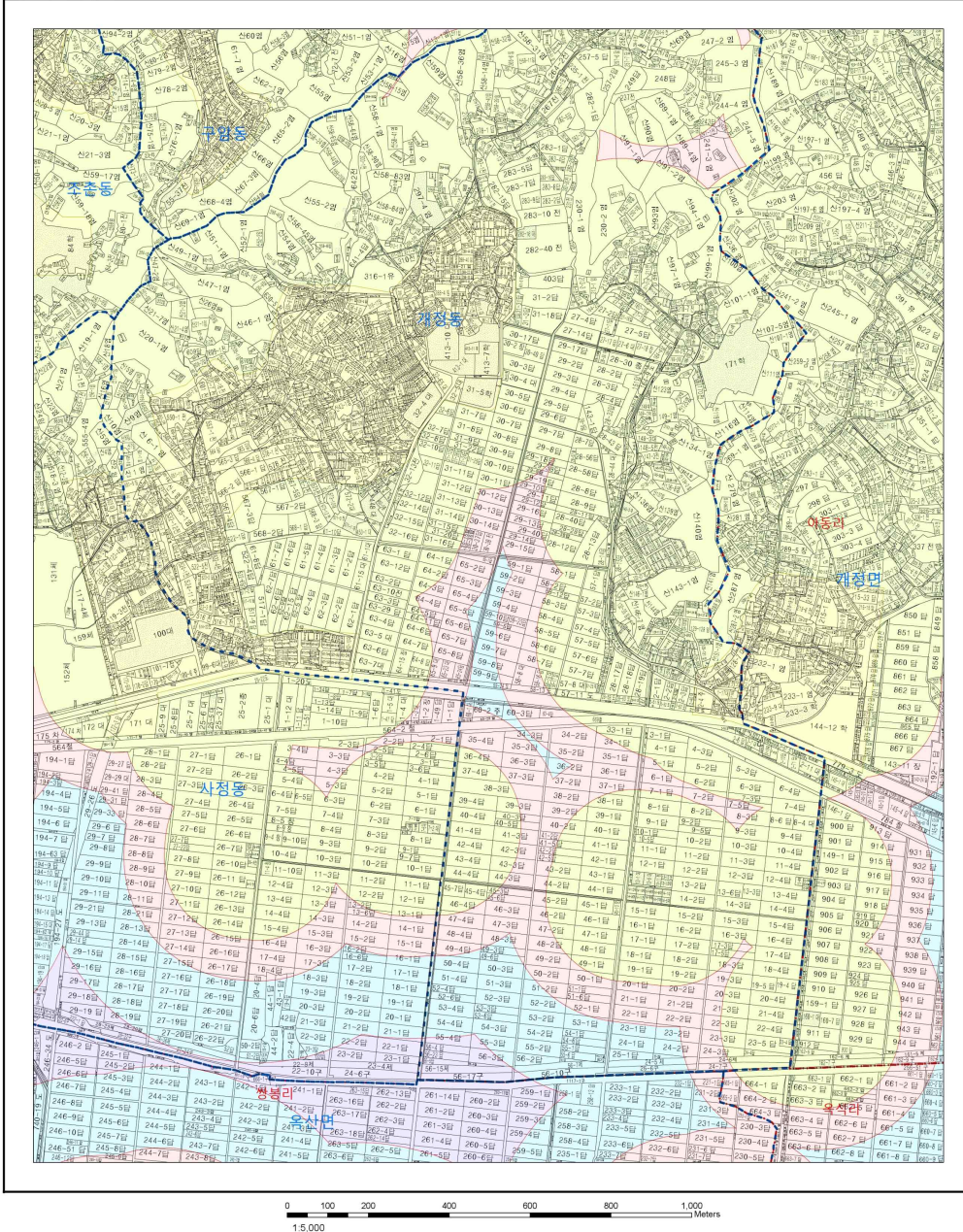


○ 익산011 : 개정면 아동리, 옥석리, 운회리 일대 [변경]

군산시 가축사육제한지역 지형도면 고시도(익산011)



1:5,000 지형도



범례

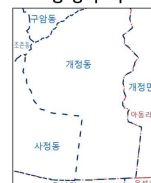
	지 적 도		전부제한 외 주거시설 200m 이내 지역
	읍 면 동 경 계		전부제한 외 주거시설 300m 이내 지역
	리 경 계		전부제한 외 주거시설 500m 이내 지역
	도시·주거상업지역		전부제한 외 주거시설 1,000m 이내 지역
	주거 및 시설		전부제한 외 주거시설 2,000m 이내 지역

- 지정 권자 : 군산시청
- 지정 일자 : 2020년 12월 일
- 고시 번호 : 제 2020 - 호
- 작 성 자 : 군산시청
- 작성년월일 : 2020년 12월 일
- 저작권 소유 및 발행자 : 군산시청

색인도

군산010	익산001	익산002
군산020	익산011	익산012
군산030	익산021	익산022

행정구역

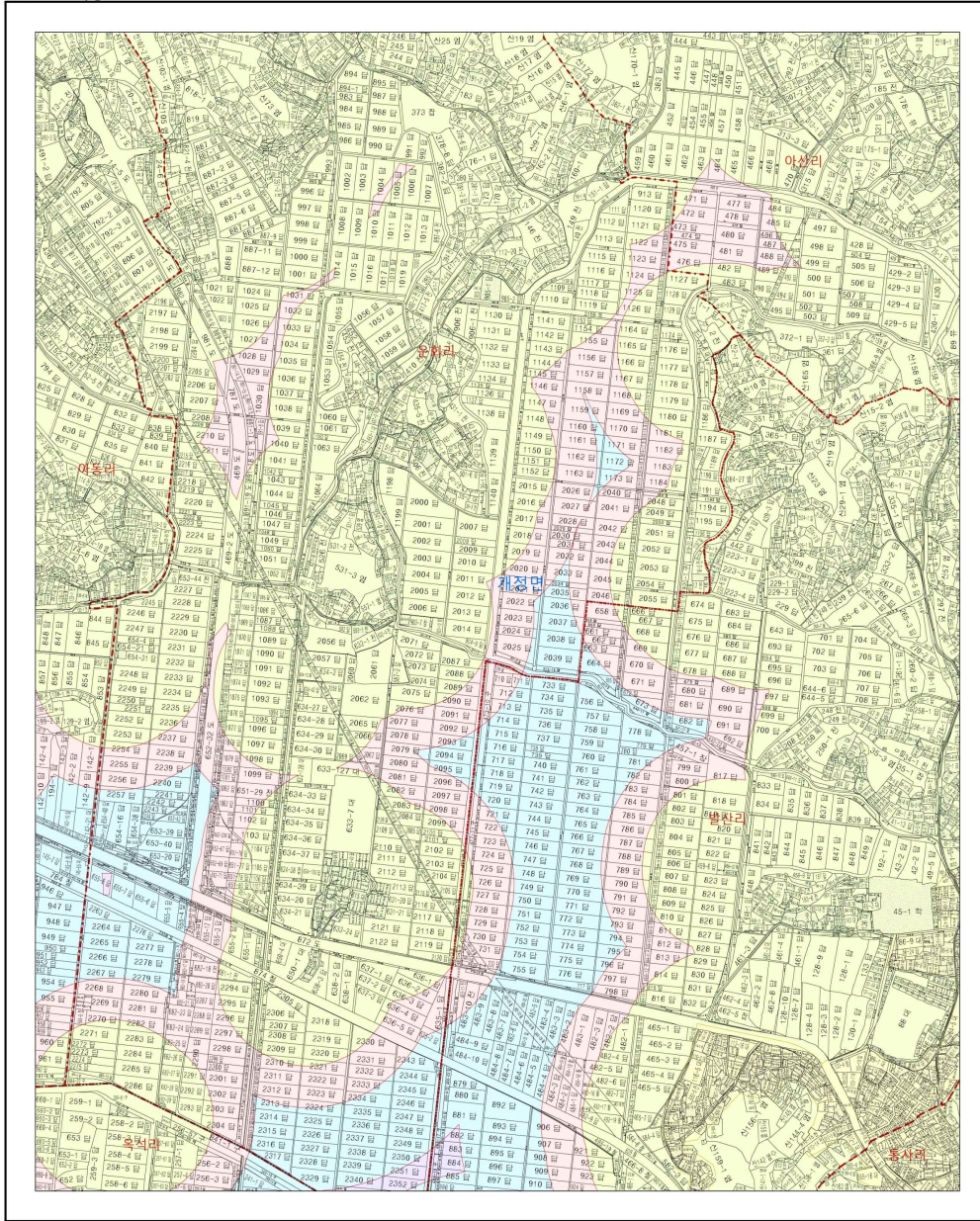


전라북도

○ 익산012 : 개정면 아동리, 옥석리, 운회리 일대 [기정]

군산시 가축사육제한지역 지형도면 고시도(익산012)

1:5,000 지형도



범례

	지 적 도		전부제한 외 주거시설 200m 이내 지역
	읍 면 동 경 계		전부제한 외 주거시설 300m 이내 지역
	리 경 계		전부제한 외 주거시설 500m 이내 지역
	도시내주거상업지역		전부제한 외 주거시설 1,000m 이내 지역
	주 거 및 시 설		전부제한 외 주거시설 2,000m 이내 지역

- 지정 권자 : 군산시청
- 지정 일자 : 2020년 12월 22일
- 고시 년도 : 2020년
- 고시 번호 : 제 2020 - 173 호
- 작 성 자 : 군산시청
- 작성년월일 : 2020년 12월 22일
- 저작권 소유 및 발행자 : 군산시청

색 인 도

익산001	익산002	익산003
익산011	익산012	익산013
익산021	익산022	익산023

행정구역



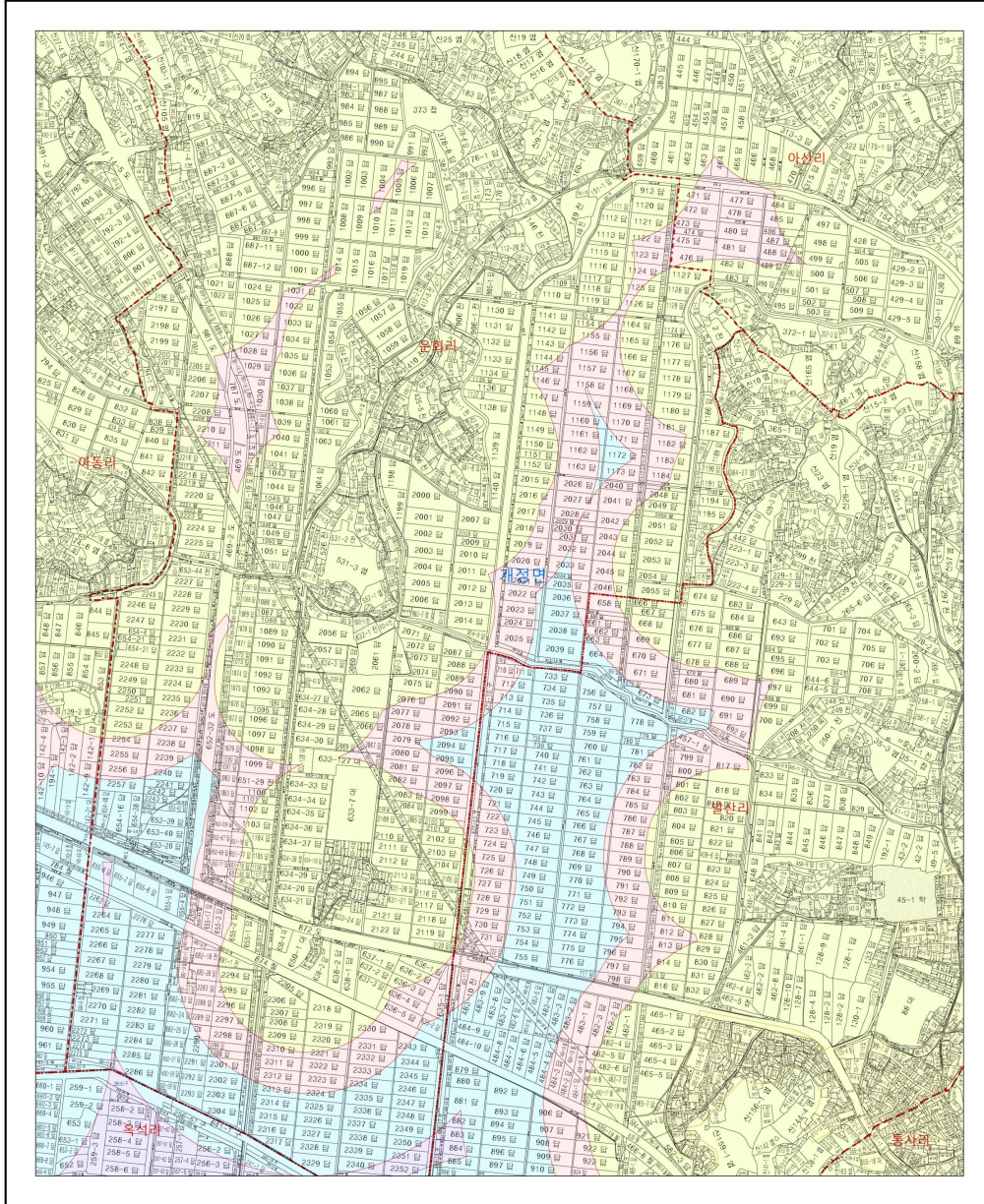
전라북도

○ 익산012 : 개정면 아동리, 옥석리, 운회리 일대 [변경]

군산시 가축사육제한지역 지형도면 고시도(익산012)



1:5,000 지형도



범례

	지 적 도		전부제한 외 주거시설 200m 이내 지역
	읍 면 동 경 계		전부제한 외 주거시설 300m 이내 지역
	리 경 계		전부제한 외 주거시설 500m 이내 지역
	도시내주거상업지역		전부제한 외 주거시설 1,000m 이내 지역
	주거 및 시설		전부제한 외 주거시설 2,000m 이내 지역

- 지정 권자 : 군산시청
- 지정 일자 : 2020년 12월 일
- 고시 년도 : 2020년
- 고시 번호 : 제 2020 - 호
- 작 성 자 : 군산시청
- 작성년월일 : 2020년 12월 일
- 저작권 소유 및 발행자 : 군산시청

색인도

익산001	익산002	익산003
익산011	익산012	익산013
익산021	익산022	익산023

행정구역

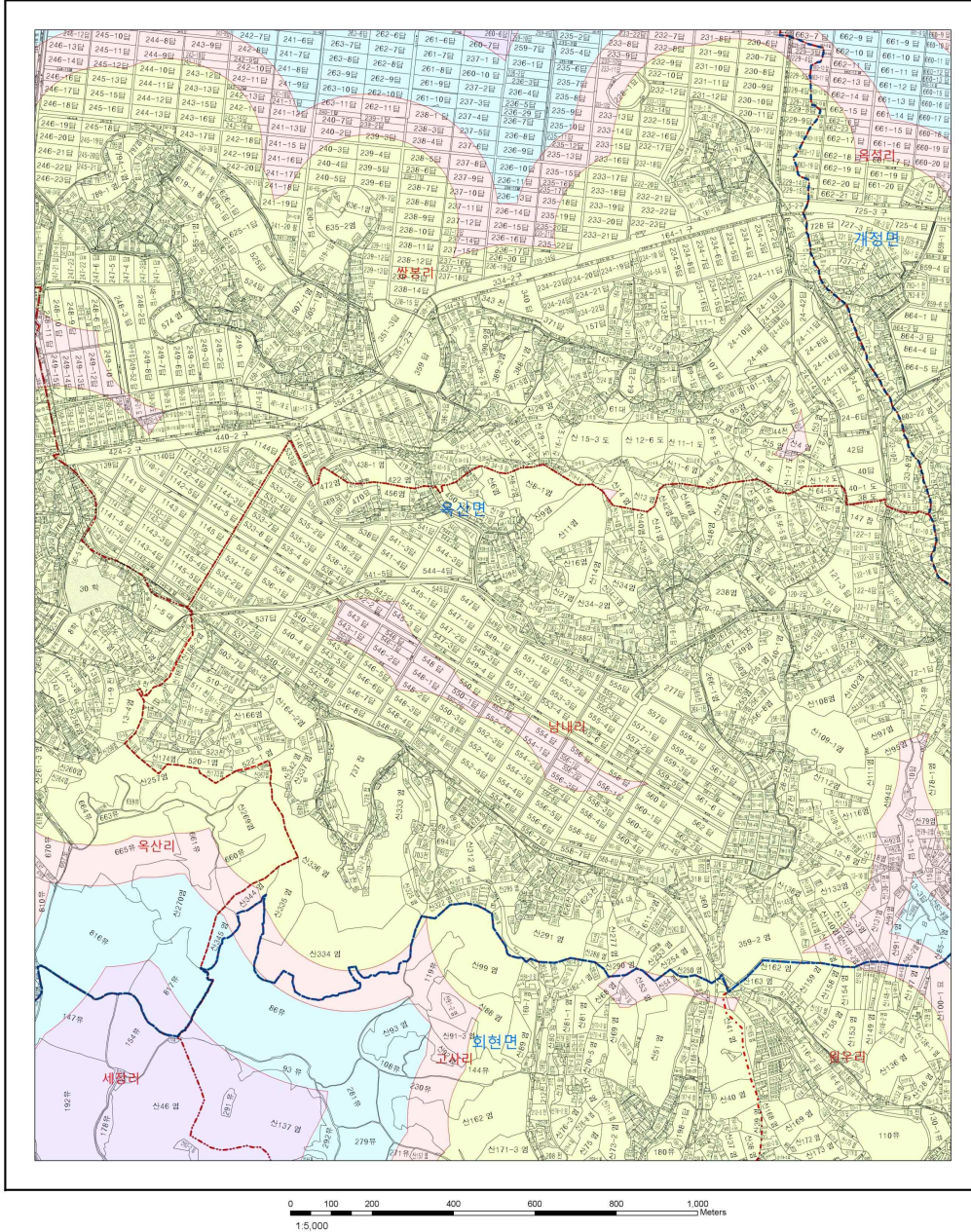


전라북도

○ 익산021 : 개정면 아동리, 옥석리, 운회리 일대 [기정]

군산시 가축사육제한지역 지형도면 고시도(익산021)

1:5,000 지형도



범 례

	지 적 도		전부제한 외 주거시설 200m 이내 지역
	읍 면 동 경 계		전부제한 외 주거시설 300m 이내 지역
	리 경 계		전부제한 외 주거시설 500m 이내 지역
	도내주택상업지역		전부제한 외 주거시설 1,000m 이내 지역
	주 거 및 시 설		전부제한 외 주거시설 2,000m 이내 지역

- 지정 권자 : 군산시장
- 지정 일자 : 2020년 12월 22일
- 고시 년도 : 2020년
- 고시 번호 : 제 2020 - 173 호
- 작 성 자 : 군산시청
- 작성년월일 : 2020년 12월 22일
- 저작권 소유 및 발행자 : 군산시청

색 인 도

군산020	익산011	익산012
군산030	익산021	익산022
군산040	익산031	익산032

행 정 구 역



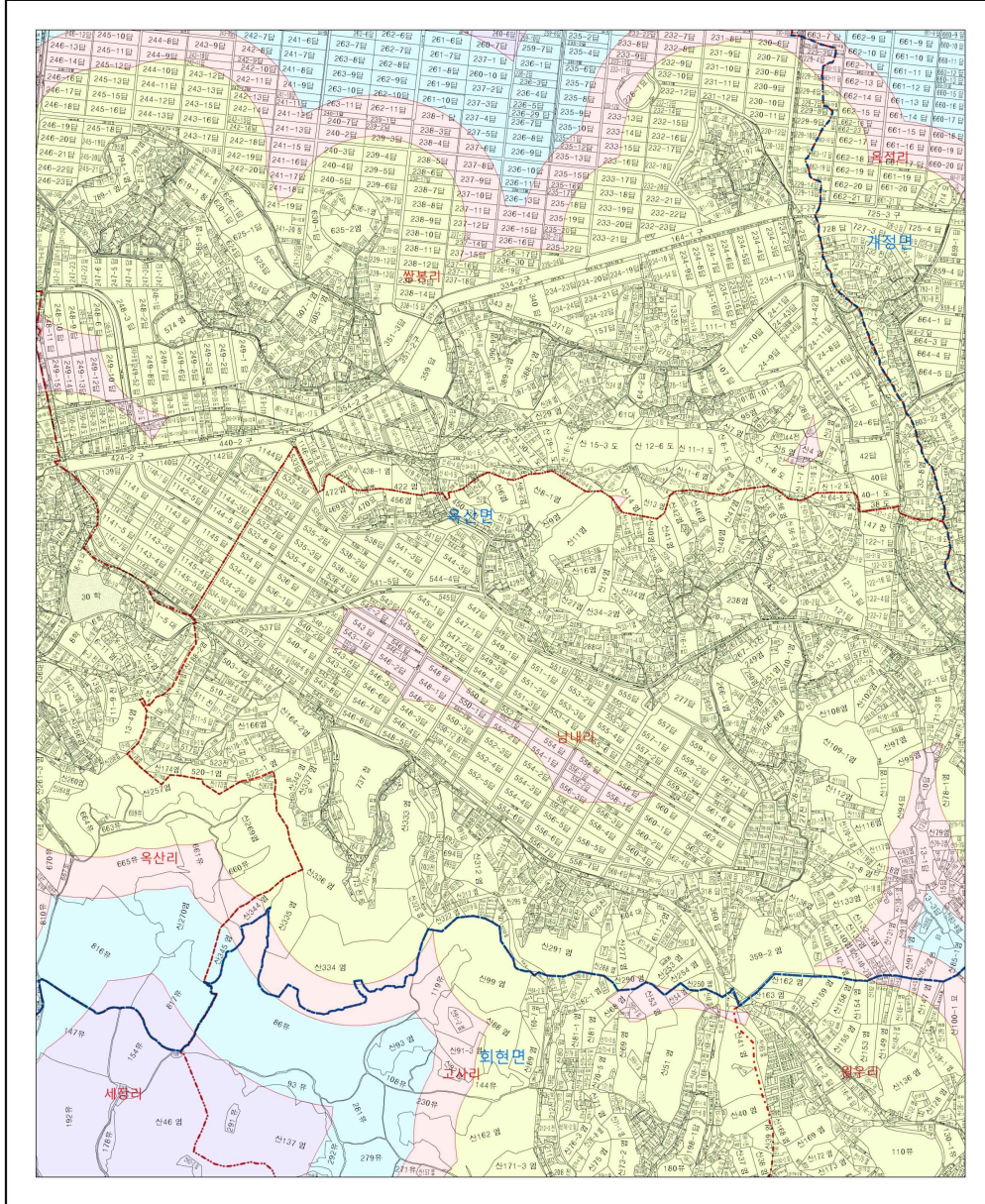
전라북도

○ 익산021 : 개정면 아동리, 옥석리, 운회리 일대 [변경]

군산시 가축사육제한지역 지형도면 고시도(익산021)



1:5,000 지형도

0 100 200 400 600 800 1,000 Meters
1:5,000

법 레

	지 적 도		전부제한 외 주거시설 200m 이내 지역
	읍 면 동 경 계		전부제한 외 주거시설 300m 이내 지역
	리 경 계		전부제한 외 주거시설 500m 이내 지역
	도시내주거상업지역		전부제한 외 주거시설 1,000m 이내 지역
	주거 및 시설		전부제한 외 주거시설 2,000m 이내 지역

- 지정 권자 : 군산시장
- 지정 일자 : 2020년 12월 일
- 고시 년도 : 2020년
- 고시 번호 : 제 2020 - 호
- 작 성 자 : 군산시청
- 작성년월일 : 2020년 12월 일
- 저작권 소유 및 발행자 : 군산시청

색 인 도

군산020	익산011	익산012
군산030	익산021	익산022
군산040	익산031	익산032

행 정 구 역



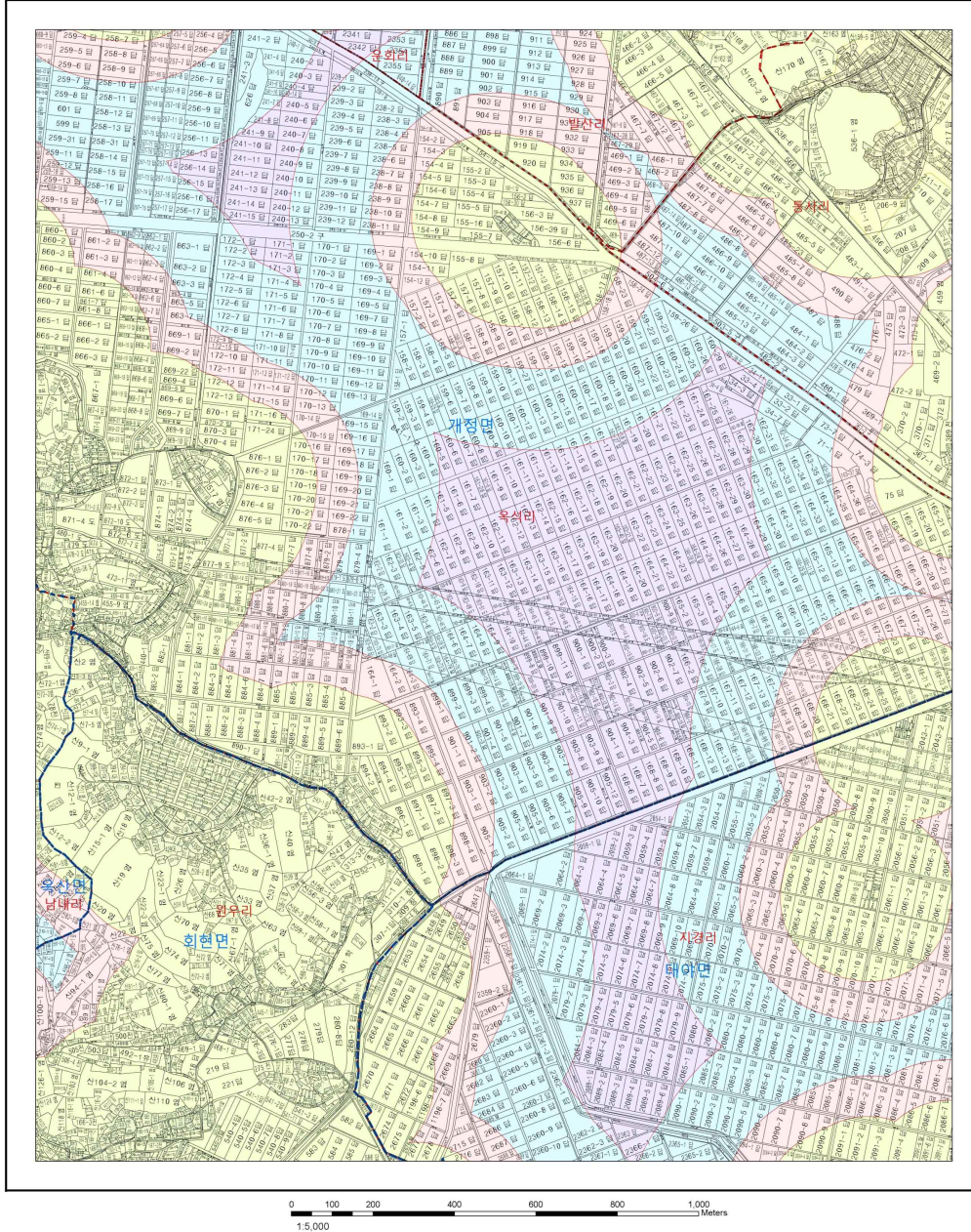
전라북도

○ 익산022 : 개정면 아동리, 옥석리, 운회리 일대 [기정]

군산시 가축사육제한지역 지형도면 고시도(익산022)



1:5,000 지형도



범례

	지 적 도		전부제한 외 주거시설 200m 이내 지역
	읍 면 동 경 계		전부제한 외 주거시설 300m 이내 지역
	리 경 계		전부제한 외 주거시설 500m 이내 지역
	도시내주거상업지역		전부제한 외 주거시설 1,000m 이내 지역
	주거 및 시설		전부제한 외 주거시설 2,000m 이내 지역

- 지정 권자 : 군산시청
- 지정 일자 : 2020년 12월 22일
- 고시 년도 : 2020년
- 고시 번호 : 제 2020 - 173 호
- 작 성 자 : 군산시청
- 작성년월일 : 2020년 12월 22일
- 저작권 소유 및 발행자 : 군산시청

색인도

익산011	익산012	익산013
익산021	익산022	익산023
익산031	익산032	익산033

행정구역

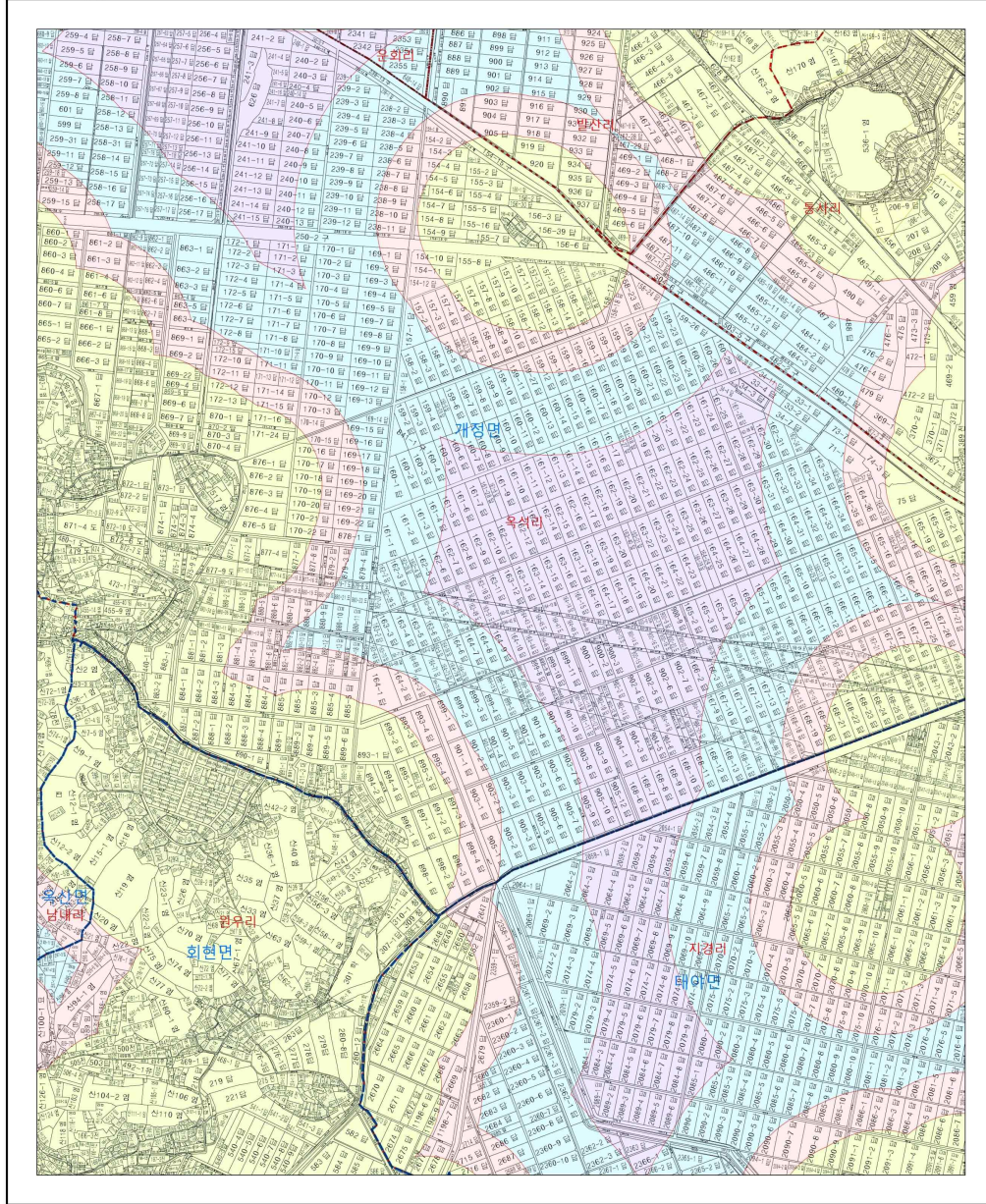


전라북도

○ 익산022 : 개정면 아동리, 옥석리, 운회리 일대 [변경]

군산시 가축사육제한지역 지형도면 고시도(익산022)

1:5,000 지형도



0 100 200 400 600 800 1,000 Meters

1:5,000

범 례

	지 적 도		전부제한 외 주거시설 200m 이내 지역
	읍 면 동 경 계		전부제한 외 주거시설 300m 이내 지역
	리 경 계		전부제한 외 주거시설 500m 이내 지역
	도시내주거상업지역		전부제한 외 주거시설 1,000m 이내 지역
	주 거 및 시 설		전부제한 외 주거시설 2,000m 이내 지역

- 지정 권자 : 군산시청
- 지정 일자 : 2020년 12월 일
- 고시 년도 : 2020년
- 고시 번호 : 제 2020 - 호
- 작 성 자 : 군산시청
- 작성년월일 : 2020년 12월 일
- 저작권 소유 및 발행자 : 군산시청

색 인 도

익산011	익산012	익산013
익산021	익산022	익산023
익산031	익산032	익산033

행 정 구 역



전라북도

군산시 공고 제2021-597호

군산 도시계획시설(도로 : 중로1-14호선 외 4)사업 실시계획인가 전 열람공고

군산시 지곡동 606번지 일원 도시계획시설(도로:중로1-14호선 외4)사업 시행을 위한 실시계획이 작성·제출되어 실시계획인가 전 「국토의 계획 및 이용에 관한 법률」 제90조 및 같은법 시행령 제99조, 「공익사업을 위한 토지 등의 취득 및 보상에 관한 법률」 제21조 제2항 및 같은법 시행령 제11조 규정에 따라 사업인정에 관한 주민, 이해관계자 등의 의견을 듣고자 하오니 열람기간 내에 의견서를 제출하여 주시기 바랍니다.

군 산 시 장

2021년 3월 일

1. 열람 기간 : 공고일로부터 15일간

2. 열람 장소 : 군산시청 도시계획과

3. 사업의 개요

가. 사업시행지의 위치 : 군산시 지곡동 606번지 일원

나. 사업의 종류 및 명칭

1) 종 류 : 도시계획시설(도로 외 4)사업

2) 명 칭 : 지곡동 공동주택 신축에 따른 도시계획시설 조성사업

다. 사업의 규모 및 면적

1) 중로 1-14 : L=70m, B=4.0m 2) 중로 2-13 : L=200m, B=3.0m

3) 중로 2-188 : L=47m, B=15.0m 4) 소로 1-475 : L=30m, B=10.0m

5) 공공공지 39호 : A=599m²

라. 사업시행자의 주소 및 성명

1) 사업시행자 주소

- 전라북도 익산시 동서로63길 4, 606호(어양동, 하모니시티)

2) 사업시행자 성명 : (주)은성종합개발

마. 사업착수 및 준공예정일 : 실시계획인가일 ~ 2023. 12. 30.

바. 사용 또는 수용할 토지조서 : 붙임참고

4. 열람 기간 내 열람하시고 의견이 있으시면 열람 장소에 비치된 의견서를 제출하시기 바라며, 자세한 사항은 군산시청 도시계획과(☎063-454-3532)로 문의하시기 바랍니다.

○ 사용 또는 수용할 토지조서

○ 중로1-14호선

순번	위치	지번	지목	지적 (㎡)	편입면적 (㎡)	소유자		소유권이외의권리자			비고
						성명	주소	성명	주소	권리내용	
1	지곡동	606	도	22,375.3	235	군산시					
계	1필지			22,375.3	235						

○ 중로2-188호선

순번	위치	지번	지목	지적 (㎡)	편입 면적 (㎡)	소유자		소유권이외의권리자			비고
						성명	주소	성명	주소	권리내용	
1	나운동	174-33	임	518	518	국(기획재정부)					
2	나운동	174-35	임	193	193	국(기획재정부)					
3	나운동	산224-9	도	41	41	국(국토교통부)					
4	지곡동	산64-2	임	2	2	주식회사 하*자산신탁	서울특별시 강남구 테헤란로 127,15층 (역삼동, 하나금융그룹 강남사옥)				
계	4필지			754	754						

○ 중로2-13호선

순번	위치	지번	지목	지적 (㎡)	편입 면적 (㎡)	소유자		소유권이외의권리자			비고
						성명	주소	성명	주소	관리내용	
1	지곡동	147-16	도	49	27	군산시					
2	지곡동	297-9	도	13	13	주식회사 하*자산신탁	서울특별시 강남구 테헤란로 127.15층 (역삼동, 하나금융그룹 강남사옥)				
3	지곡동	298-11	답	151	151	주식회사 하*자산신탁	서울특별시 강남구 테헤란로 127.15층 (역삼동, 하나금융그룹 강남사옥)				
4	지곡동	298-9	도	4	4	군산시					
5	지곡동	299-6	전	40	40	주식회사 하*자산신탁	서울특별시 강남구 테헤란로 127.15층 (역삼동, 하나금융그룹 강남사옥)				
6	지곡동	299-7	대	19	19	주식회사 하*자산신탁	서울특별시 강남구 테헤란로 127.15층 (역삼동, 하나금융그룹 강남사옥)				
7	지곡동	306-5	전	45	45	주식회사 하*자산신탁	서울특별시 강남구 테헤란로 127.15층 (역삼동, 하나금융그룹 강남사옥)				
8	지곡동	307-2	대	59	59	주식회사 하*자산신탁	서울특별시 강남구 테헤란로 127.15층 (역삼동, 하나금융그룹 강남사옥)				
9	지곡동	309-6	대	119	119	주식회사 하*자산신탁	서울특별시 강남구 테헤란로 127.15층 (역삼동, 하나금융그룹 강남사옥)				
10	지곡동	309-8	도	14	14	김덕*룡	군산시 지곡동 309				
11	지곡동	310-16	도	13	13	군산시					
12	지곡동	310-20	도	4	4	군산시					
13	지곡동	310-25	대	203	1	주식회사 하*자산신탁	서울특별시 강남구 테헤란로 127.15층 (역삼동, 하나금융그룹 강남사옥)				
14	지곡동	310-24	답	39	39	주식회사 하*자산신탁	서울특별시 강남구 테헤란로 127.15층 (역삼동, 하나금융그룹 강남사옥)				
15	지곡동	310-23	답	2	1	최*호	전주시 덕진구 진버들4길16-6(인후동1가)				
16	지곡동	606	도	22,375.3	63	군산시					
계	16필지			23,149.3	612						

○ 소로1-475호선

순번	위치	지번	지목	지적 (㎡)	편입 면적 (㎡)	소유자		소유권이외의권리자			비고
						성명	주소	성명	주소	관리내용	
1	지곡동	147-16	도	49	22	군산시					
2	지곡동	310-18	도	32	32	군산시					
3	지곡동	310-25	대	203	202	주식회사 하*자산신탁	서울특별시 강남구 테헤란로 127.15층 (역삼동, 하나금융그룹 강남사옥)				
4	지곡동	310-23	답	2	1	최*호	전주시 덕진구 진버들4길16-6(인후동1가)				
5	지곡동	311-3	도	3	3	주식회사 하*자산신탁	서울특별시 강남구 테헤란로 127.15층 (역삼동, 하나금융그룹 강남사옥)				
6	지곡동	313-7	대	20	20	주식회사 하*자산신탁	서울특별시 강남구 테헤란로 127.15층 (역삼동, 하나금융그룹 강남사옥)				
7	지곡동	313-5	도	24	24	군산시					
계	7필지			333	304						

○ 39호 공공공지

순번	위치	지번	지목	지적 (㎡)	편입 면적 (㎡)	소유자		소유권이외의관리자			비고
						성명	주소	성명	주소	관리내용	
1	지곡동	313-6	대	95	95	주식회사 하*자산신탁	서울특별시 강남구 테헤란로 127,15층 (역삼동, 하나금융그룹 강남사옥)				
2	지곡동	315-3	전	26	26	국(법무부)					
3	지곡동	316-10	대	51	51	국(법무부)					
4	지곡동	316-14	대	37	37	주식회사 하*자산신탁	서울특별시 강남구 테헤란로 127,15층 (역삼동, 하나금융그룹 강남사옥)				
5	지곡동	316-13	임	140	140	주식회사 하*자산신탁	서울특별시 강남구 테헤란로 127,15층 (역삼동, 하나금융그룹 강남사옥)				
6	지곡동	산69-1	임	5	5	주식회사 하*자산신탁	서울특별시 강남구 테헤란로 127,15층 (역삼동, 하나금융그룹 강남사옥)				
7	지곡동	산71-12	임	244	244	국(법무부)					
8	지곡동	산71-14	임	1	1	국(법무부)					
계	8필지			599	599						

군산시 공고 제2021-634호

군산 도시계획시설(주차장)사업 실시계획인가 전 열람공고

군산시 옥산면 옥산리 681번지 일원 도시계획시설(주차장)사업 시행을 위한 실시계획이 작성·제출되어 실시계획인가 전 「국토의 계획 및 이용에 관한 법률」 제90조 및 같은법 시행령 제99조, 「공익사업을 위한 토지 등의 취득 및 보상에 관한 법률」 제21조 제2항 및 같은법 시행령 제11조 규정에 따라 사업인정에 관한 주민, 이해관계자 등의 의견을 듣고자 하오니 열람기간 내에 의견서를 제출하여 주시기 바랍니다.

군 산 시 장

2021년 3월 일

1. 열람 기간 : 공고일로부터 15일간
2. 열람 장소 : 군산시청 도시계획과, 환경정책과
3. 사업의 개요

가. 사업시행지의 위치 : 군산시 옥산면 옥산리 681번지 일원

나. 사업의 종류 및 명칭

1) 종 류 : 도시계획시설(주차장)사업

2) 명 칭 : 옥산면 옥산리 청암산 주차장(119호) 조성사업

다. 사업의 규모 및 면적

1) 주차장 119호 : A=3,790m²

라. 사업시행자의 주소 및 성명

1) 사업시행자 주소

－ 군산시 시청로 17(조촌동, 군산시청)

2) 사업시행자 성명 : 군산시청(환경정책과)

마. 사업착수 및 준공예정일 : 실시계획인가일 ~ 2021. 12. 31.

바. 사용 또는 수용할 토지조서 : 붙임참고

4. 열람 기간내 열람하시고 의견이 있으시면 열람 장소에 비치된 의견서를 제출하시기 바라며, 자세한 사항은 군산시청 도시계획과(☎063-454-3532) 및 환경정책과(☎063-454-4252)로 문의하시기 바랍니다.

○ 사용 또는 수용할 토지조서

순번	위치	지번	지목	지적 (㎡)	편입 면적 (㎡)	소유자		소유권이외의권리자			비고
						성명	주소	성명	주소	관리내용	
1	옥산면 옥산리	681	답	4,262	2,074	군산시	군산시 시청로 17				
2	옥산면 옥산리	682	전	635	155	군산시	군산시 시청로 17				
3	옥산면 옥산리	683	답	2,371	1,278	군산시	군산시 시청로 17				
4	옥산면 옥산리	683-1	잡	743	283	군산시	군산시 시청로 17				
계	1필지			8,011	3,790						

군산시 공고 제2021-715호

도로의 노선지정 및 사업인정에 관한 주민 등의 의견청취 공고

「대야면 삼라교 농어촌도로 확포장공사」 사업시행에 따른 도로의 노선지정을 위하여 『농어촌도로 정비법』 제9조 제5항에 의거 다음과 같이 노선을 지정(변경)하였음을 공고하고, 『공익사업을 위한 토지 등의 취득 및 보상에 관한 법률』 제21조 제2항 및 같은 법 시행령 제11조에 따라 주민 및 관계전문가 등의 의견을 청취하고자 하오니, 의견이 있으신 분은 열람기간 내에 의견서를 제출하여 주시기 바랍니다.

2021년 4월 1일

군 산 시 장

1. 사업의 개요

○ 사업기간(예정) : 2021. 1. ~ 2022. 12.

사업의 종류	사업예정지(위치)	사업내용	사업시행자의 명칭(주소)
농어촌 도로 사업 (접산선 동로 314)	대야면 접산리 970 ~ 접산리 1110	◦연장 : 678m ◦폭원 : 8.0m	군산시장 (군산시 시청로 17)

2. 공람장소, 공람기간

사 업 명	열람장소	열람기간
삼라교 농어촌도로 확포장공사	군산시청 건설과 도로시설계	'21. 4. 1. ~ '21. 4. 15. (15일간)

3. 주민의견 제출기간 및 방법

- 제출기간 : '21. 4. 1. ~ '21. 4. 15.(15일간)
- 제출방법 : 열람장소에 비치된 양식에 따라 의견서 제출

※ 기타 자세한 사항은 군산시청 건설과 도로시설계(☎063-454-3592)로 문의하시기 바랍니다.

용 지 조 서

□ 대야면 삼라교 농어촌도로 확포장공사

일련 번호	소재지			지 번		지목	면 적(m ²)		토지소유자		관계인			비고
	시	면	리	분할전	분할후		공부상 면적	편입 면적	성명 또는 명칭	주소	성명 또는 명칭	주소	권리 내용	
1	군산	대야	접산	970		도	64.0	64.0	국(건설교통부)					
2				964		구	106.0	106.0	국(농수산부)					
3				1111		구	36.0	36.0	국(농림부)					
4				1012-1		답	549.4	549.4	이호순 외 5인	전북 익산시 무왕로19길 65, 203동 402호				
5				508-27		답	88.0	88.0	추영자	군산시 대야면 죽산리 268-1				
6				508-33		답	238.0	238.0	추영자	군산시 대야면 죽산리 268-1				
7				803-6		전	224.0	224.0	군산시					
8				803-5		도	89.0	89.0	군산시					
9				802-1		전	83.0	83.0	군산시					
10				508-28		답	752.0	752.0	군산시					
11				508-29		답	114.0	114.0	군산시					
12				508-34		답	224.0	224.0	군산시					
13				508-24		답	186.0	186.0	군산시					
14				988		도	30.0	30.0	국(농수산부)					
15				508-30		답	857.0	857.0	군산시					
16				518-27		도	10.0	10.0	군산시					
17				989		도	13.0	13.0	국(농수산부)					
18				508-32		답	500.0	500.0	군산시					
19				508-35		답	548.0	548.0	군산시					
20				1134		도	885.0	885.0	국(농림부)					
21				511-27		답	48.0	48.0	군산시					
22				1021-7		답	545.0	545.0	군산시					
23				1135		구	18.0	18.0	국(농림부)					
24				1136		도	34.0	34.0	국(농림부)					
25				1023-10		답	62.0	62.0	군산시					
26				1109		구	204.0	204.0	국(농림부)					
27				1011-5		답	1,479.6	1,479.6	조호빈	군산시 하선3길 7, 106동 904호				
28				1107		구	43.0	43.0	국(농림부)					
29				1132		도	319.0	319.0	국(농림부)					
30				1009-15		답	1,777.8	1,777.8	조호빈	군산시 하선3길 7, 106동 904호				
31				1009-14		답	1,471.5	1,471.5	조호빈	군산시 하선3길 7, 106동 904호				
32				1106		도	106.0	106.0	국(농림부)					
33				1011-4		답	636.0	636.0	군산시					
34				803-2		전	188.0	188.0	군산시					
35				803-3		도	136.0	136.0	군산시					
36				1110		도	457.0	457.0	국(농림부)					

도로의 노선지정 및 사업인정에 관한 주민 의견서

사 업 명	대야면 삼라교 농어촌도로 확포장공사		
사업장 위치	전북 군산시 대야면 접산리 일원		
의견제출자	성 명 :	생년월일 :	
	주 소 :	전화번호 :	
도로의 노선지정 및 사업인정에 관한 의견			

「농어촌도로 정비법」 제9조 제5항에 의거 도로의 노선지정에 관한 의견과 「공익사업을 위한 토지 등의 취득 및 보상에 관한 법률」 제21조 제2항 및 같은 법 시행령 제11조에 의거 사업인정 내용에 관한 의견을 제출합니다.

2021년 월 일

제출자 (서명 또는 인)

군산시청 귀하

군산시 공고 제2021-716호

도로의 노선지정 및 사업인정에 관한 주민 등의 의견 청취 공고 【대야 금산선 도로확포장공사】

「대야 금산선 도로확포장공사」 시행에 따른 도로의 노선 지정을 위하여 「농어촌도로 정비법」 제9조제5항, 「공익사업을 위한 토지 등의 취득 및 보상에 관한 법률」 제21조 제2항 및 같은 법 시행령 제11조에 따라 주민 및 관계전문가 등의 의견을 청취하고자 하오니, 의견이 있으신 분은 열람기간 내에 의견서를 제출하여 주시기 바랍니다.

2021년 4월 1일

군 산 시 장

1. 사업의 개요

○ 사업기간(예정) : 2021. 1. ~ 2022. 12.

사업의 종류	사업예정지(위치)	사업내용	사업시행자의 명칭(주소)
농어촌 도로 사업	군산시 대야면 지경리 671-16 ~ 191-10	교량 설치 1식 L=91.0m, B=5m	군산시장 (군산시 시청로 17)

2. 공람장소, 공람기간

사 업 명	열람장소	열람기간
대야 금산선 도로확포장공사	군산시청 건설과 도로시설계	'21. 4. 1. ~ '21. 4. 15.(15일간)

3. 주민의견 제출기간 및 방법

- 제출기간 : 2021. 4. 1. ~ 2021. 4. 15.(15일간)
- 제출방법 : 열람장소에 비치된 양식에 따라 의견서 제출

※ 기타 자세한 사항은 군산시청 건설과 도로시설계(☎063-454-3592)로 문의하시기 바랍니다.

■ 공익사업을 위한 토지 등의 취득 및 보상에 관한 법률 시행규칙[별지 제12호서식] <개정 2016. 6. 14.>

수용되거나 사용할 토지의 세목조서

일련 번호	소재지	지번 (원래 지번)	지목	면적		토지소유자		관계인			비고
				공부상 면적 (㎡)	편입 면적 (㎡)	성명 또는 명칭	주소	성명 또는 명칭	주소	권리의 종류 및 내용	
1	군산시 대야면 지경리	671-16	도	4,774	4	군산시					
2	"	671-17	도	1,836	6	국 (농림축산식품부)					
3	"	136-42	창	98.0	98.0	군산시					
4	"	136-43	답	42.0	42.0	군산시					
5	"	2566	도	2,197	2,156	국 (농림축산식품부)					
6	"	2278-1	구	298.7	298.7	한국농어촌공사					
7	"	2477-4	답	479.0	479.0	배상철					
8	"	2567	구	436	19	국 (농림축산식품부)					
9	"	2565	도	1,557	30	국 (농림축산식품부)					
10	"	2480-9	답	633.2	633.2	군산시					
11	"	2575	구	912	18	국 (농림축산식품부)					
12	"	2482-9	답	646.8	646.8	군산시					
13	"	2579	구	912	18	국 (농림축산식품부)					
14	"	2580	도	1,414	30	국 (농림축산식품부)					
15	"	2484-10	답	655.2	655.2	군산시					
16	"	2583	구	885	17	국 (농림축산식품부)					

일련 번호	소재지	지번 (원래 지번)	지목	면적		토지소유자		관계인			비고
				공부상 면적 (㎡)	편입 면적 (㎡)	성명 또는 명칭	주소	성명 또는 명칭	주소	권리의 종류 및 내용	
17	군산시 대야면 지경리	2486-10	답	673.4	673.4	군산시					
18	"	2584	구	613	19	국 (농림축산식품부)					
19	"	2585	도	880	30	국 (농림축산식품부)					
20	"	2487-8	답	658.5	658.5	군산시					
21	"	2295	구	2,046	336	국(농림부)					
22	"	2302	도	1,162	128	국(농림부)					
23	"	2115-12	답	1,427.7	1,427.7	군산시					
24	"	2304	구	1,342	80	국(농림부)					
25	"	2305	도	2,053	117	국(농림부)					
26	"	2116-15	답	37.6	37.6	군산시					
27	"	2116-16	답	137.4	137.4	군산시					
28	"	2116-17	답	674.2	674.2	군산시					
29	"	2116-18	답	53.8	53.8	한국농어촌공사					
30	"	2307	도	1,912	73	국(농림부)					
31	"	2010	구	10,566	244	국(농수산부)					
32	"	272-39	답	29.6	29.6	한국농어촌공사					
33	"	272-24	답	6.2	6.2	군산시					

일련 번호	소재지	지번 (원래 지번)	지목	면적		토지소유자		관계인			비고
				공부상 면적 (㎡)	편입 면적 (㎡)	성명 또는 명칭	주소	성명 또는 명칭	주소	권리의 종류 및 내용	
34	군산시 대야면 지경리	272-20	답	8	8	한국농어촌공사					
35	"	272-40	답	433.6	433.6	이해갑	군산시 미장남로 100, 109동 1904호 (미장동,미장대원컨타빌)				
36	"	272-25	답	61.6	61.6	군산시					
37	"	272-21	답	179	179	한국농어촌공사					
38	"	272-22	답	175	175	한국농어촌공사					
39	"	272-26	답	63.6	63.6	군산시					
40	"	271-6	도	6,332	66	국(농림부)					
41	"	272-38	답	487.8	487.8	군산시					
42	"	272-27	답	252.3	252.3	정철희	중앙로2가 110-3				
43	"	272-28	답	189.2	189.2	군산시					
44	"	272-37	답	217.4	217.4	군산시					
45	"	272-29	답	394.8	394.8	정영근	전라북도 군산시 대야면 지경리 327-19				
46	"	272-36	답	232.1	232.1	군산시					
47	"	272-35	답	346.0	346.0	군산시					
48	"	272-30	답	270.9	270.9	군산시					
49	"	272-31	답	279.0	279.0	군산시					
50	"	272-34	답	344.0	344.0	군산시					

일련 번호	소재지	지번 (원래 지번)	지목	면적		토지소유자		관계인			비고
				공부상 면적 (㎡)	편입 면적 (㎡)	성명 또는 명칭	주소	성명 또는 명칭	주소	권리의 종류 및 내용	
51	군산시 대야면 지경리	272-32	답	298.3	298.3	군산시					
52	"	272-33	답	324.9	324.9	군산시					
53	"	278-13	구	1,614	51	국(농림부)					
54	"	191-9	답	843	412	군산시					
55	"	191-8	도	782	188	전라북도					
56	"	2010-4	구	67	24	국(농수산부)					
57	"	191-10	도	1,840	118	전라북도					

도로의 노선지정 및 사업인정에 관한 주민 의견서

사 업 명	대야 금산선 도로 확포장공사		
사업장 위치	전북 군산시 대야면 지경리 일원		
의견제출자	성 명 :	생년월일 :	
	주 소 :	전화번호 :	
도로의 노선지정 및 사업인정에 관한 의견			

「농어촌도로 정비법」 제9조 제5항에 의거 도로의 노선지정에 관한 의견과 「공익사업을 위한 토지 등의 취득 및 보상에 관한 법률」 제21조 제2항 및 같은 법 시행령 제11조에 의거 사업인정 내용에 관한 의견을 제출합니다.

2021년 월 일

제출자 (서명 또는 인)

군산시청 귀하

군산시 공고 제2021-718호

도로의 노선지정 및 사업인정에 관한 주민 등의 의견 청취 공고 【임피면 농마교 재가설공사】

「임피면 농마교 재가설 공사」 시행에 따른 도로의 노선 지정을 위하여 「농어촌도로 정비법」 제9조제5항, 「공익사업을 위한 토지 등의 취득 및 보상에 관한 법률」 제21조 제2항 및 같은 법 시행령 제11조에 따라 주민 및 관계전문가 등의 의견을 청취하고자 하오니, 의견이 있으신 분은 열람기간 내에 의견서를 제출하여 주시기 바랍니다.

2021년 4월 1일

군 산 시 장

1. 사업의 개요

○ 사업기간(예정) : 2021. 1. ~ 2022. 12.

사업의 종류	사업예정지(위치)	사업내용	사업시행자의 명칭(주소)
농어촌 도로 사업	군산시 임피면 술산리 671-16일원	교량 설치 1식 L=91.0m, B=5m	군산시장 (군산시 시청로 17)

2. 공람장소, 공람기간

사 업 명	열람장소	열람기간
임피면 농마교 재가설공사	군산시청 건설과 도로시설계	'21. 4. 1. ~ '21. 4. 15.(15일간)

3. 주민의견 제출기간 및 방법

- 제출기간 : 2021. 4. 1. ~ 2021. 4. 15.(15일간)
- 제출방법 : 열람장소에 비치된 양식에 따라 의견서 제출

※ 기타 자세한 사항은 군산시청 건설과 도로시설계(☎063-454-3592)로 문의하시기 바랍니다.

■ 공익사업을 위한 토지 등의 취득 및 보상에 관한 법률 시행규칙[별지 제12호서식] <개정 2016. 6. 14.>

수용되거나 사용할 토지의 세목조서

일련 번호	소재지	지번 (원래 지번)	지목	면적		토지소유자		관계인			비고
				공부상 면적 (㎡)	편입 면적 (㎡)	성명 또는 명칭	주소	성명 또는 명칭	주소	권리의 종류 및 내용	
1	군산시 임피면 술산리	671-16	답	3,789	32	이형식	서수면 서수리 1042				
2	군산시 임피면 술산리	671-17	답	3,363	163	장태상	임피면 월하리 127-18	한국농촌 공사	경기도 의왕시 포일동 487	근저당권	
3	군산시 대야면 접산리	1346-1	답	1,026	50	이영수	익산시 오산면 오산리 410-15				
4	군산시 임피면 술산리	672-13	답	4,221	7	최완식	익산군 왕궁면 등촌리 77-1				
5	군산시 임피면 술산리	672-14	답	4,820	176	최완식	완주군 고산면 소향리 292				
6	군산시 대야면 접산리	1348-1	답	1,288	22	고일택	옥구군 임피면 월하리 495				
7	군산시 대야면 접산리	1348-2	답	3,990	103	한상태	군산시 대야면 접산리 36	오산농업 협동조합	전북 익산시 오산면 오산리 130-2	근저당권	

도로의 노선지정 및 사업인정에 관한 주민 의견서

사 업 명	임피면 농마교 재가설공사		
사업장 위치	군산시 임피면 술산리 671-16일원		
의견제출자	성 명 :	생년월일 :	
	주 소 :	전화번호 :	
도로의 노선지정 및 사업인정에 관한 의견			

「농어촌도로 정비법」 제9조 제5항에 의거 도로의 노선지정에 관한 의견과 「공익사업을 위한 토지 등의 취득 및 보상에 관한 법률」 제21조 제2항 및 같은 법 시행령 제11조에 의거 사업인정 내용에 관한 의견을 제출합니다.

2021년 이제 이제

제출자 (서명 또는 인)

군산시청 귀하

군산시 공고 제2021-723호

2021년도 재난관리 실태 공고

「재난 및 안전관리 기본법」 제33조의3(재난관리 실태공시 등) 및 같은 법 시행령 제42조의2(재난관리실태 공시방법 및 시기 등)에 따라, 우리 기관의 재난 및 안전관리 분야 투자현황(예방·대비·대응·복구사업 등) 및 운영성과 등을 알려, 주민의 알권리를 충족시키고, 자율과 책임행정 강화로 재난관리 역량을 제고하기 위하여 다음과 같이 2021년도 재난관리 실태를 공고합니다.

2021년 3월 31일

군 산 시 장

1. 재난관리 실태 공시 총괄

- ◆ 2020년도는 재난 2회 발생으로 피해 1,995건이며, 복구 비용 1,995건 1,510백만원이 소요되었습니다.
 - 재난 유형별로 호우가 1회 발생하였으며 피해는 농작물 162건, 주택피해 15건, 선박피해 1건 발생하였고, 태풍재난이 2회 발생하였으며 피해는 지방도 2건, 산사태 1건, 석축 1건, 농작물 1,806건, 주택피해 7건이 발생하였고, 복구 비용은 재난지원금 지급 등으로 1,510백만원 소요되었으며(대설 및 강풍으로 인한 피해는 없었음) 재해복구는 공공시설 4건은 복구 진행 중이며 그 외 1991건 복구 완료되었습니다.
- ◆ 「재난 및 안전관리 기본법」 제25조의2제1항에 따른 예방실적으로는
 - 재난에 대응할 조직은 1개과 34명으로 5년 평균보다 5명 증가하였고, 지난해 보다 4명 증가하였습니다.
 - 재난의 예측 및 정보전달체계는 7종으로 162개소에 설치되었으며, 5년 평균보다 32개소 증가하였고, 지난해 보다 4개소 증가하였습니다.

- ◆ 「재난 및 안전관리 기본법」 제67조에 따른 재난관리기금 적립은 군산시 재난기본소득에 지급에 따라 38,924백만원을 적립하여 당해연도 기준액의 1,636%를 확보하였습니다.
 - 최근 5년간 평균 9,309백만원 보다 29,615백만원 증가하였고, 지난해 보다 36,535백만원 증가하였습니다.
 - 확보된 재난관리기금을 5년 평균 6.509백만원 사용하였으며, 금년도에는 30,143백만원으로 지난해 보다 29,624백만원이 증가한 금액을 사용하였습니다.
- ◆ 『자연대책법』 제75조의2에 따른 지역안전도 진단 결과 금년도부터 등급변환으로 E등급 결과가 나왔습니다. 향후 지역안전도 진단에 노력을 기하여 상위등급의 결과가 나올 수 있도록 추진하겠습니다.
- ◆ 그 밖에
 - 기존 공공시설물 내진보강은 301개 시설 중 129개 시설이 내진성능 확보 완료되어 42.8%의 내진율을 보이고 있습니다.
- ◆ 이러한 전반적인 상황을 볼 때, 우리 군산시의 재난관리역량은 재난 발생 후 사유시설 피해 복구를 위한 재난지원금 지급 및 군산 재난기본소득 지급 등 재난지원금 추진 실적이 우수하나 지역안전도 지수 관리가 미흡한 것으로 나타났습니다.
- ◆ 앞으로도 군산시는 재난 안전관리 역량을 향상하여 시민의 소중한 생명과 재산을 보호하기 위해 최선을 다하겠습니다.

2. 재난관리 실태 세부 공시

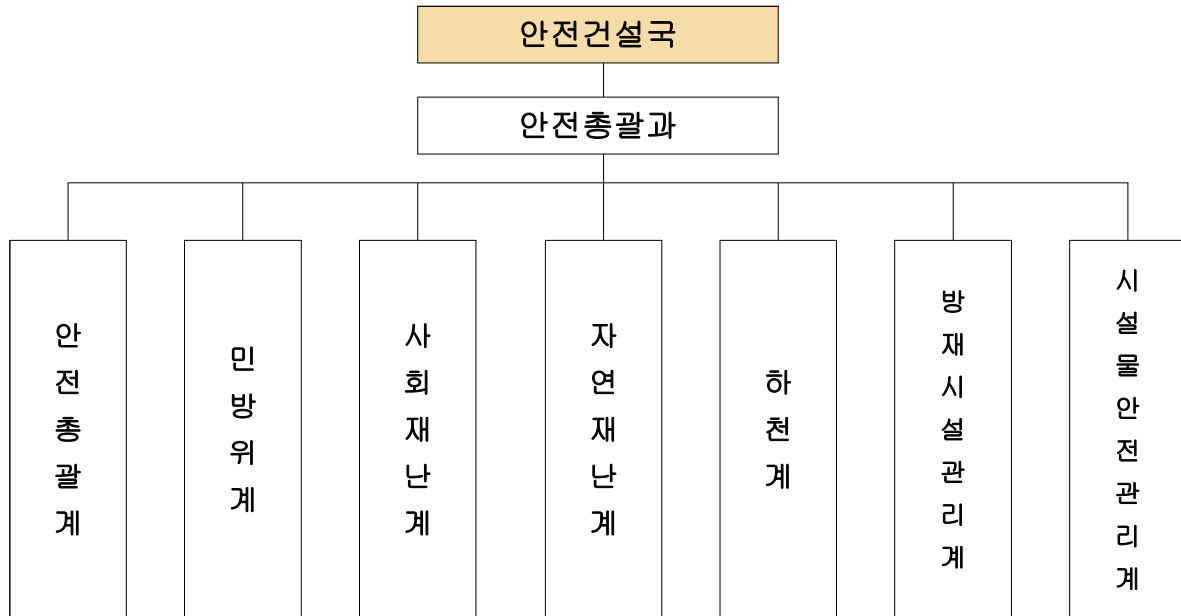
1) 전년도 재난의 발생 및 수습현황

일 시	재난(피해)원인	피해내용	복구내용	추진사항
7. 28. ~ 8. 11.	7.28~8.11 호우	-사유시설 178건 ·농작물 162건, 주택 15건, 선박피해 1건	-사유시설 ·재난지원금 : 174백만원 ·지 급 대 상 : 178명	복구완료
9. 3. ~ 9. 8.	태풍 마이삭, 하이선	-공공시설 4건 ·지방도 2건, 산사태 1건, 석축 1건 -사유시설 1,813건 ·농작물 1,806건, 주택피해 7건	-공공시설 4건 ·공사중 3건, 설계중 1건 -사유시설 ·재난지원금 : 1,336백만원 ·지 급 대 상 : 1,813명	복구중

2) 「재난 및 안전관리 기본법」 제25조의2제1항에 따른 재난예방 조치실적

① 재난에 대응할 조직의 구성 및 정비

가. 기구



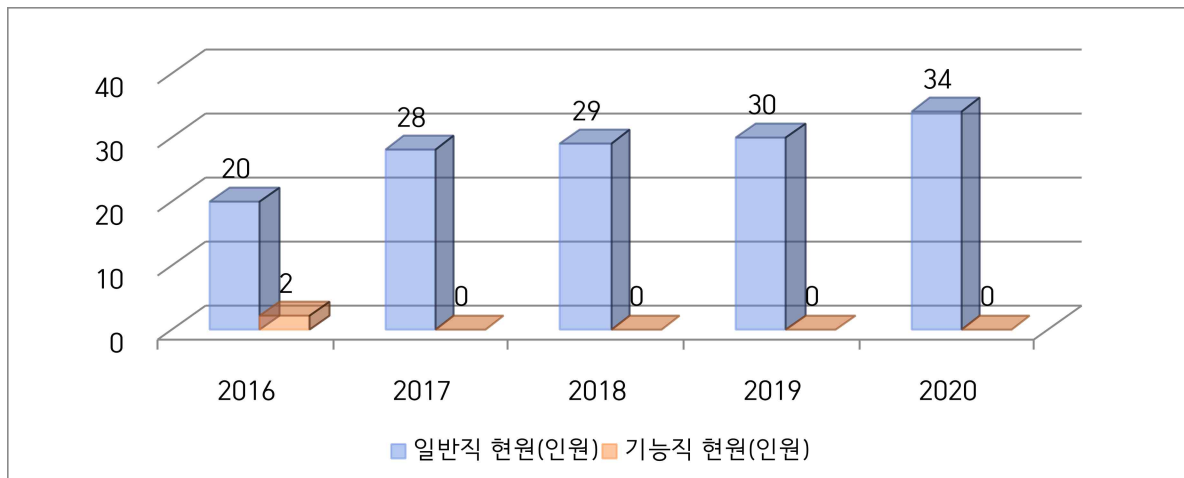
나. 정원

안전총괄과		계	일 반 직							기능직	기타
			소계	4급	5급	6급	7급	8급	9급		
계	정원	34	33	1	1	7	10	5	9	-	1
	현원	35	34	0	1	15	6	7	5	-	1

※ 안전총괄과 외에도 재난상황에 따라 13개 분야 협업부서 및 관계기관과 협조하여 군산시 재난안전대책본부 탄력적 운영

◇ 연도별 비교(도표, 그래프 등)

구 분	2016	2017	2018	2019	2020
일반직 현원(인원)	20	28	29	30	34
기능직 현원(인원)	2	-	-	-	-



☞ 군산시 행정기구 설치 조례 시행규칙 개정(2018. 11. 1.)으로 재난에 대한 선제적 대응을 위해 안전건설국 선임과를 안전총괄과로 변경하여 재난관리부서 조직강화 및 정원·현원 증원

☞ 안전총괄과 시설물안전관리계 신설로 재난대응 내실 강화

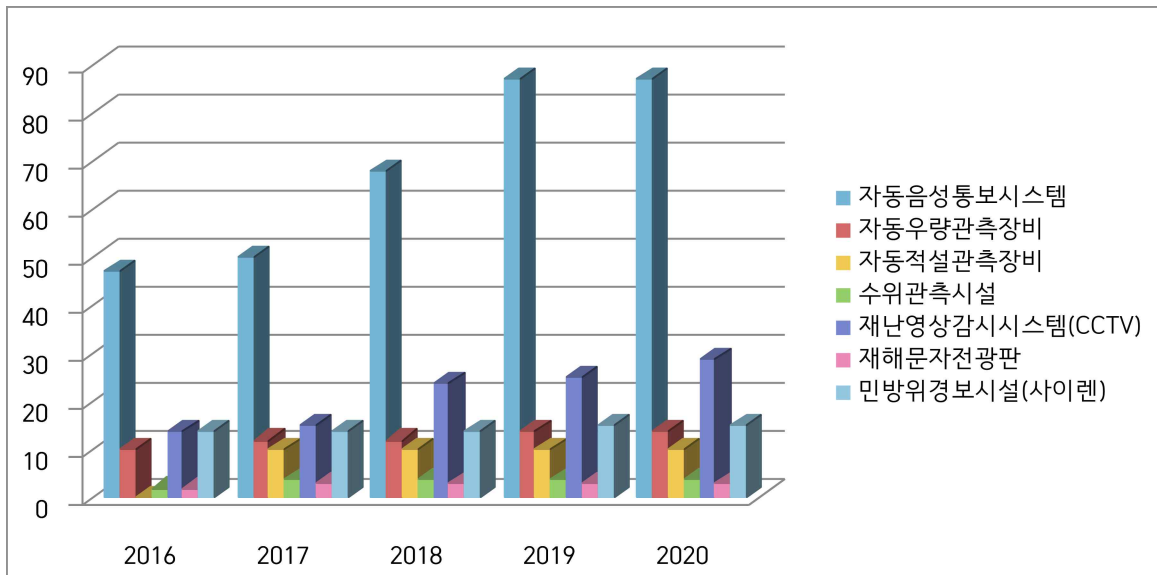
② 재난의 예측 및 정보전달체계의 구축

가. 현황

구 분	개 소	설 치 장 소
자동음성통보시스템	87	옥도면 말도리 34 등
자동우량관측장비	14	군산시청 등 읍면동 주민센터
자동적설관측장비	10	군산시청 등 읍면동 주민센터
수위관측시설	4	수송동 7-103 등
재난영상감시시스템(CCTV)	29	경포천 배수갑문 등
재해문자전광판	3	소룡동 연안여객터미널 등
민방위경보시설(사이렌)	15	군산시청 등 읍면동 주민센터

◇ 연도별 비교(도표, 그래프 등)

구 분	2016	2017	2018	2019	2020
자동음성통보시스템	47	50	68	87	87
자동우량관측장비	10	12	12	14	14
자동적설관측장비	0	10	10	10	10
수위관측시설	2	4	4	4	4
재난영상감시시스템(CCTV)	14	15	24	25	29
재해문자전광판	2	3	3	3	3
민방위경보시설(사이렌)	14	14	14	15	15



☞ 재난영상감시시스템 4개소 신설(비용도, 어청도, 비안도, 말도)

③ 재난 발생에 대비한 교육·훈련과 재난관리에방에 관한 홍보

가. 재난발생에 대비한 교육·훈련 현황

「담당공무원의 전문성(재난안전관련 분야) 교육」

과정명	교육기간	교육기관	참석인원	비고
제1기 재난안전이해과정	1. 20~1. 21	국가민방위재난교육원	1	
소하천 실무과정 등	2. 4.~2. 5.	국가민방위재난교육원	2	
어린이놀이시설안전관리교육과정	3. 16.~3. 15.	국가민방위재난교육원	2	
NDMS재난구조시스템모바일재난관리포털의 이해	4. 1~4. 30	국가민방위재난교육원	1	
재난구호일반과정	4. 16.~5. 16	국가민방위재난교육원	1	
지진, 지진해일실무과정	5. 1.~5. 31	국가민방위재난교육원	1	
제1기 재난관리전문교육	5. 22. ~5.22.	전라북도공무원교육원	3	
미래재난전문 과정	6. 8.~6. 10.	국가민방위재난교육원	1	
특수재난과정	6. 16.~7. 15.	국가민방위재난교육원	3.	
재난대비역량강화과정	6. 30~7. 2	국가민방위재난교육원	4	
재난 및 위기관리리더쉽 과정	7. 1.~7. 31.	국가민방위재난교육원	1	
재난대비역량 강화과정	7. 23.~7. 24.	국가민방위재난교육원	2	
재난대비 훈련 실무 과정	7. 16~8. 15	국가민방위재난교육원	2	
태풍호우 상황판단게임과정	8. 16~9. 15.	국가민방위재난교육원	1	
제2기 재난안전관리 전문 교육	8. 6.~8. 7.	국가민방위재난교육원	5	
화생방 방호전문과정 등	10. 1.~9. 27.	전라북도공무원교육원	5	
재난관리 총괄과정 등	12. 1.~12. 5	국가민방위재난교육원	2	
재난안전 이해 과정	12. 2.~12. 4.	국가민방위재난교육원	1	
지진재난대비 제7기 비대면 교육	12. 14.~12. 16	국가민방위재난교육원	2	

[지역자율방재단에 대한 교육·훈련]

교육/훈련명	일 시	장 소	참석인원	내 용	주 관	비고
2020년 읍면동 대표자 교육	7.24	군산시청	13명	읍면동 단위별 방재활동 계획 및 방안 회의	군산시	
지역자율방재단 직무능력강화 교육	11.11	전주그랜드 힐스튼	4명	민간방재역량 강화, 민·간 협력체계 마련, 소통강화 등	행정안전부	
겨울철 자연재난 사전대비 역량 교육	10.29	군산시청	10명	겨울철 자연재난 예방을 위한 예찰 및 피해복구 사례 교육	군산시	

[안전모니터봉사단에 대한 교육·훈련]

교육/훈련명	일시	장소	참석인원	내 용	주관	비고
		미	실	시		

☞ 코로나-19 확산 예방을 위해 교육훈련 미 실시

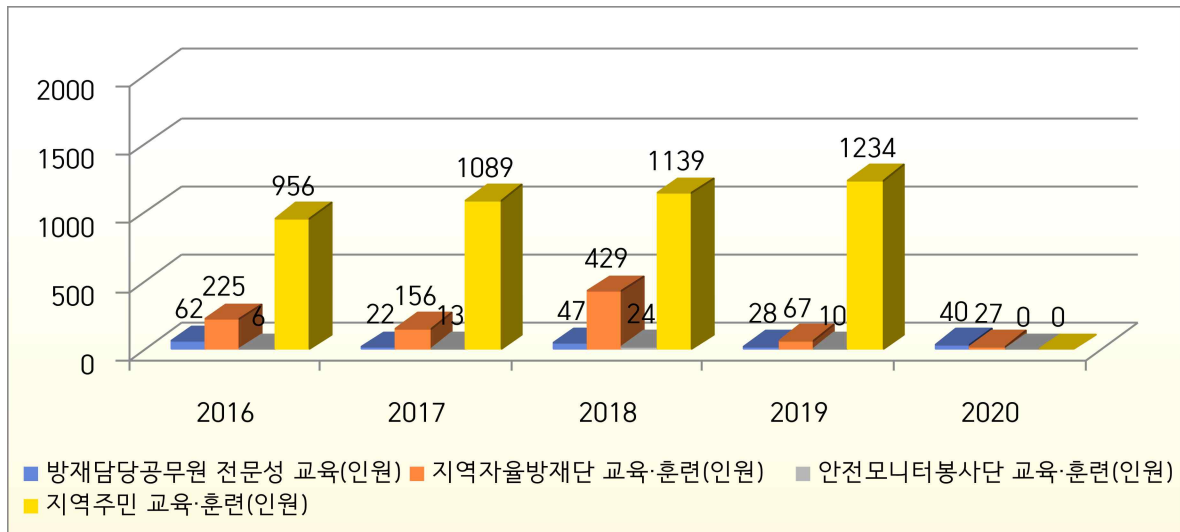
[재난관리예방을 위한 지역주민에 대한 교육·훈련]

교육/훈련명	일 시	장 소	참석인원	내 용	주 관	비고
		미	실	시		

☞ 코로나-19 확산 예방을 위해 교육훈련 미 실시

◆ 연도별 비교(도표, 그래프 등)

구 분	2016	2017	2018	2019	2020
방재담당공무원 전문성 교육(인원)	62	22	47	28	40
지역자율방재단 교육·훈련(인원)	225	156	429	108	27
안전모니터봉사단 교육·훈련(인원)	6	13	24	10	0
지역주민 교육·훈련(인원)	956	1,089	1,139	1,234	0



☞ 코로나-19 확산 예방을 위해 교육 미 실시 및 교육 축소에 따른 전반적으로 교육실적 저조

나. 안전모니터봉사단 제보·처리 실적

◆ 제보·처리 실적 현황

봉사단원(인원수)	제보실적(건)	처리실적(건)			비고
		완료	진행	불가	
84	113	113	-	-	

다. 재난관리 관련 언론홍보

[현장홍보 실적(안전점검의 날 행사, 캠페인 등)]

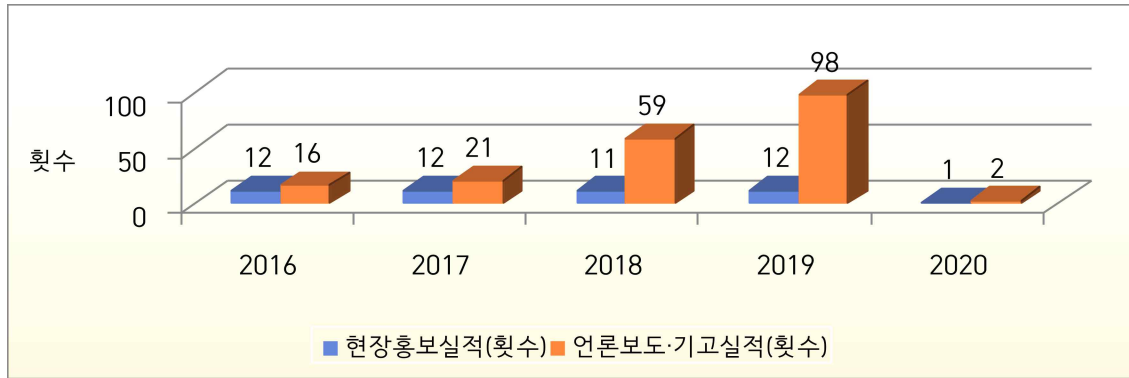
연번	행사명	주요내용	행사일시	장소	참석인원	비고
1	제282차 안전점검의 날 캠페인	설 명절 대비 안전사고 예방 및 안전디딤돌 홍보	1.21.(화)	동부시장	60	

[언론 보도 및 기고실적(신문, 방송 등)]

연번	기사제목	주요내용	보도일시	언론사	비고
1	군산시, 생활안전 캠페인 실시	폭염대비, 코로나 확산방지 캠페인 실시	7.2.	뉴스에이	
2	군산시, 가입없이 누구나 보장 받을 수 있는 군산 시민안전보험	시민안전보험 가입 운영 홍보	9.4.	케이에스피 뉴스	

◇ 연도별 비교(도표, 그래프 등)

구 분	2016	2017	2018	2019	2020
현장홍보실적(횟수)	12	12	11	12	1
언론보도·기고실적(횟수)	16	21	59	98	2



☞ 코로나-19 발생으로 캠페인 행사 중단, 그에 따른 언론보도 저조

④ 재난이 발생할 위험이 높은 분야에 대한 안전관리체계의 구축 및 안전관리규정의 제정

가. 안전관리체계의 구축

(가) 기본적인 안전관리체계

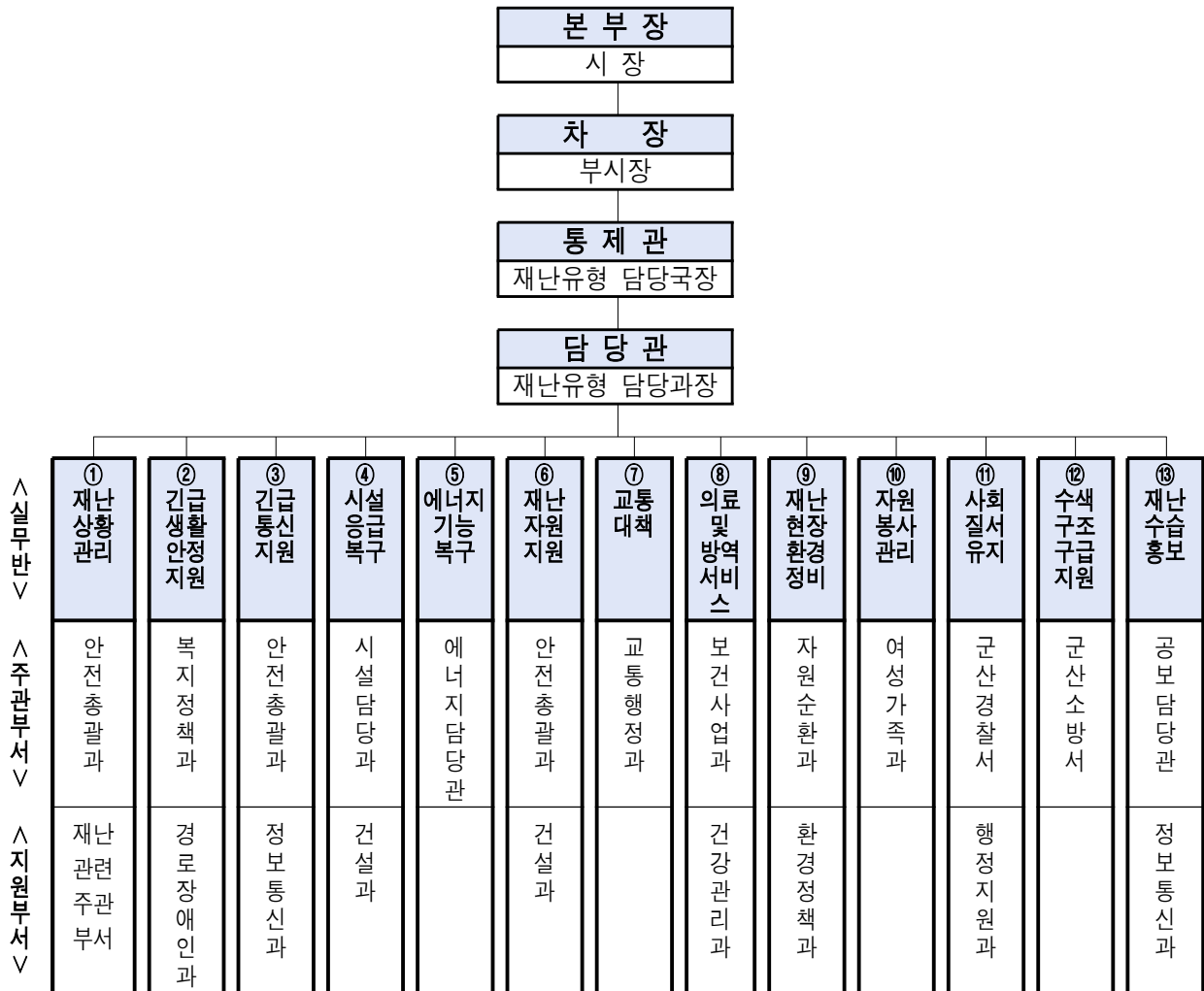
[안전관리기구의 기능]

구 분	근 거	구 성	기 능
안전관리위원회 (지역위원회)	「재난 및 안전관리 기본법」 제11조	<ul style="list-style-type: none"> • 위원장 - 시장 • 부위원장 - 부시장 • 위원 : 11인 	<ul style="list-style-type: none"> • 해당 지역에서의 안전관리정책의 심의 및 총괄·조정 • 해당 지역에서의 안전관리계획안의 심의 • 해당 지역을 관할하는 재난관리책임기관이 수행하는 안전관리 업무의 협의·조정 • 다른 법령이나 조례에 따라 해당 지역위원회의 권한에 속하는 사항의 처리 • 그 밖에 이 법에서 정하는 지역별 안전관리에 필요한 사항
안전관리실무 위원회	같은 법 제11조 제3항	<ul style="list-style-type: none"> • 위원장 - 안전건설국장 • 위원 : 10인 	<ul style="list-style-type: none"> • 위원회에 올리는 의안을 검토 • 관계기관 간 협조사항 정리
재난안전대책본부 (지역재난안전 대책본부)	같은 법 제16조	<ul style="list-style-type: none"> • 지역본부장 - 시 장 	<ul style="list-style-type: none"> • 자체 재난복구계획에 관한 사항 • 재난예방대책에 관한 사항 • 재난응급대책에 관한 사항 • 재난에 따른 피해지원에 관한 사항 • 그 밖에 지역본부장이 필요하다고 인정하는 사항
재난종합상황실 설치·운영	같은 법 제18조		<ul style="list-style-type: none"> • 재난정보의 수집·전파, 상황관리, 재난발생시 초동조치 및 지휘
재난상황의 보고	같은 법 제20조		<ul style="list-style-type: none"> • 그 관할 구역에서 재난이 발생하거나 발생할 우려가 있으면 즉시 그 재난상황과 응급조치 및 수습내용 보고 • 시장·군수·구청장→사·도지사→안전행정부장관·관계중앙행정기관의 장
재난 신고	같은 법 제19조		<ul style="list-style-type: none"> • 누구든지 재난의 발생이나 재난이 발생할 징후를 발견하였을 때에는 즉시 신고 • 시장·군수·구청장, 긴급구조기관, 그 밖의 관계 행정기관에 신고

[지역재난안전대책본부]

□ 조 직

군산시 재난안전대책본부



□ 재난관리기능의 임무 및 역할

○ 상황관리 총괄(안전총괄과)

- 재난총괄담당 업무 수행

* 타 기능에 대한 상황관리 총괄 및 상호협력을 위한 지원 사항 등 파악

○ 긴급생활 안정지원(복지정책과)

- 피해주민 생활안정에 필요한 단기대책 지원 및 이재민 구호 등 피해주민 불편사항 해소 긴급대책 지원

* 인명피해(사망·부상·실종), 사유시설 피해 상황관리 제외

- 재난현장 환경정비(자원순환과)
 - 유해화학물질, 쓰레기 등 수거·처리 지원
 - * 환경분야 공공·사유시설 피해 상황관리 총괄 및 긴급(임시) 환경정비 지원
- 긴급 통신지원(안전총괄과, KT군산지사)
 - 통신두절지역 통신시설 인프라 복구
 - * 통신분야 공공·사유시설 피해 상황관리 총괄 및 긴급(임시) 통신 지원
- 시설 응급복구(시설관리부서)
 - 공공·사유시설 응급복구 지원
 - * 공공·사유시설(환경·통신·에너지·교통시설 제외) 피해 현황 및 응급복구 상황 총괄
- 에너지 기능복구(에너지담당관)
 - 가스·전기·유류 등 국민생활 밀착형 피해시설기능 회복 지원
 - * 에너지분야 공공·사유시설 피해 상황관리 총괄 및 긴급(임시) 에너지 지원
- 재난수습 홍보(공보담당관)
 - 재난대처·수습과 관련한 각종 정보 배포·조정
 - * 타 기능에 대한 사회적 이슈 등 언론사항 총괄관리 및 지원
- 물자관리 및 자원지원(안전총괄과)
 - 국가 재난물자계획, 관리, 지원 및 적정상태 유지
 - * 타 기능에 대한 물자·자원(장비·자재·시설) 지원 총괄관리
- 교통대책(교통행정과)
 - 육상(육로, 항공), 해상 교통수단 지원
 - * 교통분야 공공·사유시설 피해 상황관리 총괄 및 긴급(임시) 수송 지원
- 의료·방역(보건사업과)
 - 재난지역 공중보건서비스 지원
 - * 의료·방역분야 공공·사유시설 피해 상황관리 총괄 및 긴급(임시) 의료 지원
- 자원봉사 관리(여성가족과)
 - 재난지역 자원봉사 지원 및 관리
 - * 타 기능에 대한 인력(민·관·군) 지원 총괄관리

○ 사회질서 유지(군산경찰서)

- 재난지역 사회질서 유지 및 교통관리

* 교통, 범죄, 현장통제, 안전관리, 주민보호(대피 등) 등 경찰총괄관리

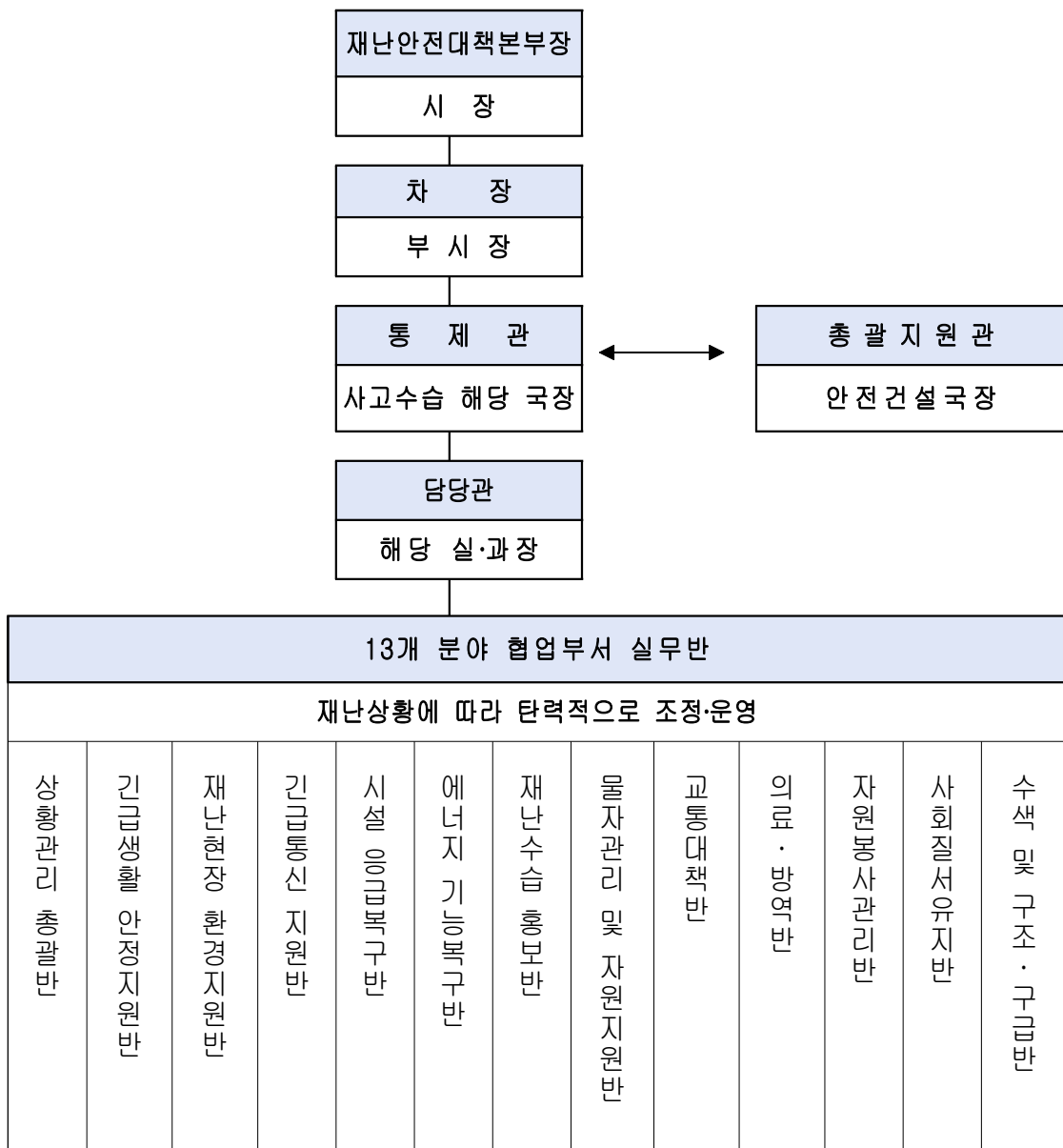
○ 수색·구조·구급(군산소방서, 군산해양경찰서)

- 재난지역 구조·구급 지원

* 인명구조, 응급처치, 응급운송 및 사망·실종자 수색 등 소방총괄관리

(나) 주요재난별 안전관리체계

○ 지휘본부 편성도



○ 유관기관 주요 역할·임무

기 관	임무 및 역할	전화번호
군산교육지원청	○ 학교시설에 이재민 수용 임시조치	450-2714
군산의료원	○ 응급의료 운영, 환자이송 및 관리	472-5000
대한적십자사 전북지사	○ 대피소 설치 및 구호물품 지급	280-5381
한국가스안전공사 전북지역본부	○ 가스탐지, 안전진단, 응급복구 및 사고 요인 조사	272-0019
군산도시가스	○ 주변지역 가스 밸브차단 조치	440-7780
한국전기안전공사	○ 전기사고 안전대책	450-1300
군산경찰서	○ 주민소개, 사고원인 조사 및 인명구조 및 병력투입 현장통제	441-0339
군산소방서	○ 탐지, 제독, 화재진화, 사고원인조사	450-0252
군산해양경찰서	○ 바다오염(대형사고 소화액등 바다유입)	539-2242
전북일보	○ 피해 최소화 및 응급복구 재난방송	468-7006
군산자원봉사단체	○ 피해주민 돌봄 등 지원	451-1365
KT군산지사	○ 피해 통신시설 긴급소통대책 수립	462-0060
육군제9585부대	○ 인력 및 장비 지원	464-9113

나. 안전관리규정의 제정

건명(규정명칭)	주요내용	제정일자	비고
재난관리기금 운용·관리 조례	재난관리기금의 효율적인 운용·관리에 필요한 사항을 규정	2005.6.13.	
재난안전대책본부 운영 조례	자연재난·인적재난 및 기반재난에 대비한 군산시 재난안전대책본부의 구성·운영 및 상황관리에 관하여 필요한 사항을 규정	2005.5.13.	
안전관리위원회운영 조례	군산시안전관리위원회의 구성 및 운영에 관하여 필요한 세부사항을 규정	2005.2.5.	
안전관리자문단 구성 및 운영조례	군산시안전관리자문단의 구성 및 운영에 관한 사항을 규정	2005.5.13.	
사전재해영향성검토위원회 운영조례	사전재해영향성검토위원회의 구성 및 운영에 관하여 필요한 사항을 규정	2006.4.6.	

건명(규정명칭)	주요내용	제정일자	비고
지역자율방재단 구성 및 운영조례	군산시 지역자율방재단 조직 및 운영에 관한 사항을 규정	2007.11.30.	
지진피해시설물 위험도 평가단 구성 및 운영조례	지진발생으로 많은 피해가 발생한 경우 여진 등에 의한 2차 피해를 방지하고 국민의 안전을 확보하기 위하여 지진발생 지역 내 시설물들의 위험도를 신속하게 판정하기 위해 필요한 사항을 규정	2014.4.28.	
여름철 물놀이 안전 관리조례	여름철 물놀이로부터 안전을 확보하고 주민 안전의식 고취를 위하여 필요한 사항을 규정	2014.7.14.	
군산시 안전관리 민관협력위원회 구성 및 운영 조례	안전관리 민관협력위원회의 구성 및 운영 등에 필요한 사항을 규정	2015.10.8.	
군산시 어린이놀이시설 안전관리에 관한 조례	어린이 놀이시설이 어린이들에게 즐겁고 유익한 시설공간으로 제공될 수 있도록 효율적인 안전관리와 유지 등에 필요한 사항을 규정	2015.11.2.	
군산시 사회재난 구호 및 복구 지원에 관한 조례	재난 및 안전관리 기본법 제66조제4항에서 위임된 사항과 그 시행에 필요한 사항을 규정	2018.3.2.	
군산시 소방취약계층 주택용 소방시설 설치지원 조례	소방취약계층의 소방재난사고 발생요소를 사전에 제거하고 안전한 주거환경을 제공함으로써 생활안전을 도모하기 위한 주택용 소방시설 설치지원에 관한 사항을 규정	2018.4.16.	

⑤ 「재난 및 안전관리 기본법」 제26조의2에 따른 국가핵심기반의 관리

시설 유형	시설명	시설 현황	관리 주체	지정 일자	조치한 사항	비고
교통 수송	군산항	부두시설 (38선석)	군산지방 해양수산청	'07.11.23	관리기관 정기점검	

⑥ 「재난 및 안전관리 기본법」 제29조에 따른 재난방지시설의 점검·관리

◆ 재난방지시설의 정비

사업명	위치	사업내용 (규모)	사업기간	사업비 (백만원)	정비목적
미제천 고향의강 정비사업	미룡동 ~ 옥구 수산리	하천정비 L=3.7km	'09 ~ '21년	24,749 '20년 1,806	치수·이수적 안전하천조성
옥회천 지방하천 정비사업	수송동 ~ 회현 월연리	하천정비 L=6.22km	'16 ~ '25년	116,400 '20년 8,033	도심저지대 침수예방
구암 소하천 정비사업	조촌동 ~ 구암동	소하천정비 L=1.25km	'17 ~ '22년	14,291 '20년 800	도심저지대 침수예방

사업명	위치	사업내용 (규모)	사업기간	사업비 (백만원)	정비목적
운방 소하천 정비사업	서수면 마룡리	소하천정비 L=0.6km	'18 ~ '21년	1,891 '20년 683	치수·이수적 안전하천조성
송창동지구 급경사지 정비사업	송창동 3-16 일원	- 주민이주 17동 - 사면정비 및 배수로 설치 등 10,171㎡, 토지 93필지, 지장물 17건	'19 ~ '21년	3,541 '20년 1,540	붕괴위험 지역정비
창성동지구 급경사지 정비사업	창성동 24-8 일원	- 주민이주 25동 - 사면정비 및 배수로 설치 등 12,029㎡, 토지 80필지, 지장물 25건	'19 ~ '21년	5,940 '20년 1,400	붕괴위험 지역정비
금동지구 급경사지 정비사업	금동 9-2 일원	- 지장가옥 보상 및 철거 2동 - U형개거 L=69m - 배수관(D450) L=40m - 마운딩 및 조격식재 1식	'19 ~ '21년	1,000 '20년 420	붕괴위험 지역정비
오룡지구 급경사지 정비사업	오룡동 897-3 일원	- 주민이주 8동 - 사면정비 6,484㎡ - 수로관 설치 등	'20 ~ '21년	1,000 '20년 280	붕괴위험 지역정비

◆ 연도별 비교(도표, 그래프 등)

(단위 : 백만원)

구 분	2016	2017	2018	2019	2020
재난방지시설 예산확보	23,880	21,504	22,158	28,427	14,962



☞ 재난방지시설 예산 작년 대비 52% 감소

☞ 급경사지 붕괴위험지역 정비, 하천재해예방사업 등 지속적 사업시행

⑦ 「재난 및 안전관리 기본법」 제34조에 따른 재난관리자원의 비
축과 장비 및 인력의 지정

가. 재난관리자원의 비축

[방재물자]

구분	오일웬스	유흡착제	흡착롤	유처리제
	m	백매	km	kl
총계	20	57	-	-

[의료시설]

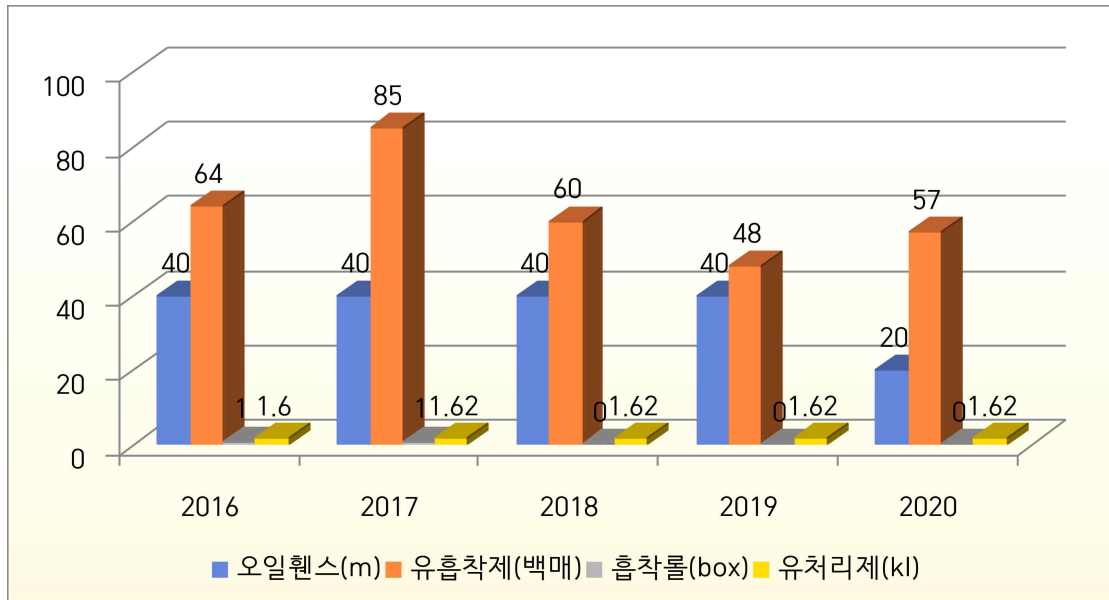
구 분	개소	의사	간호사	구급차	병상수	영안실
합 계	20	243	830	19	3,951	2
병 원	19	214	734	16	3,951	2
보건소	1	29	96	3	0	0

[수용시설]

구분	합 계		학 교		마을회관		경로당		관공서		기 타	
	개소	수용 인원	개소	수용 인원	개소	수용 인원	개소	수용 인원	개소	수용 인원	개소	수용 인원
총계	91	14,747	44	9,496	-	-	24	646	11	1,269	11	3,090

◆ 방재물자 연도별 비교(도표, 그래프 등)

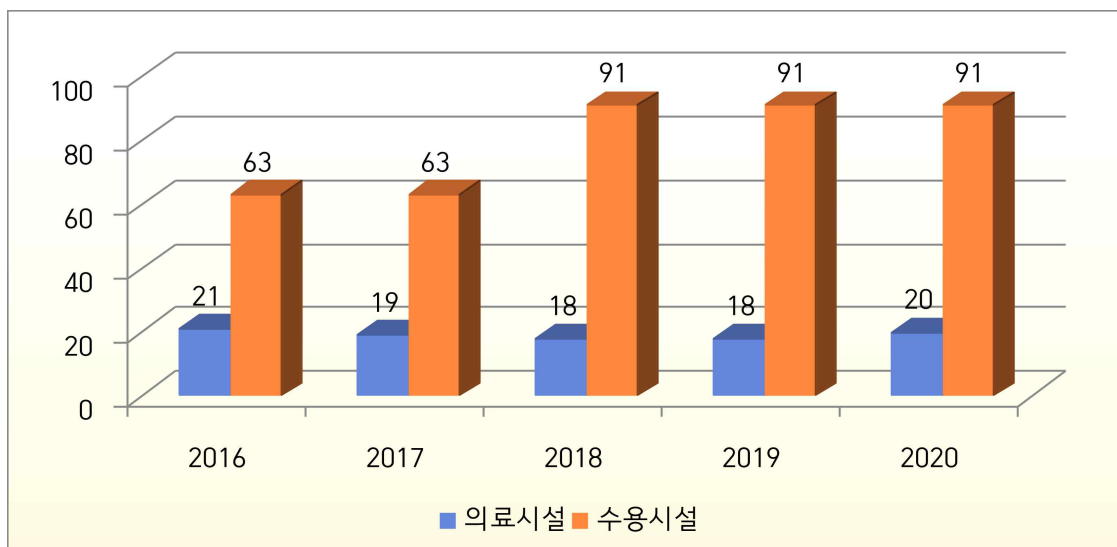
방재물자 종류별	2016	2017	2018	2019	2020
오일웬스(m)	40	40	40	40	20
유흡착제(백매)	64	85	60	48	57
흡착롤(box)	1	1	0	0	0
유처리제(kl)	1.6	1.62	1.62	1.62	0



☞ 유흡착제 군산소방서 지원(교통사고 기름유출 발생 대비)

◆ 의료시설 및 수용시설 연도별 비교(도표, 그래프 등)

구 분		2016	2017	2018	2019	2020
의료시설수		21	19	18	18	20
수용시설	개소	63	63	91	91	91
	수용인원	13,335	10,765	14,515	14,635	14,747



☞ 이재민 수용시설 전수점검 및 수용시설 정비로 인한 수용인원 증가

나. 장비 지정

[구조장비]

구분	계	사다리차	구조 공작차	배연차	헬기
총계	4	2	1	1	0

[복구장비]

구분	계	크레인	굴삭기	불도우저	덤프
총계	603	36	357	16	194

[산불진화장비]

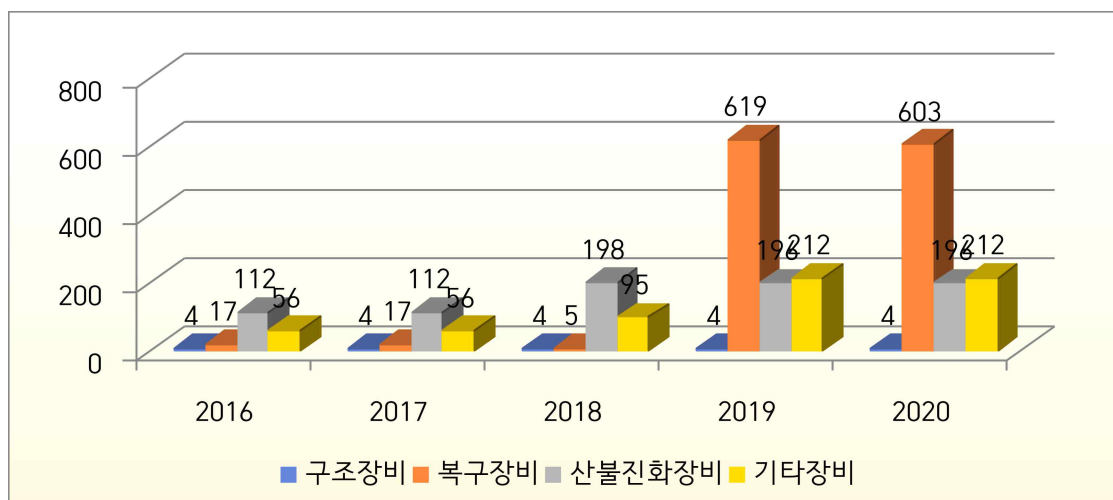
구분	계	헬기 보유	헬기 임차	산불 진화차	동력 펌프	등짐 펌프	동력톱
총계	196	-	3	4	16	171	2

[기타장비]

구분	계	용접기	컴프레서	양수기	발전기	천공기	착암기	기타
총계	212	2	-	54	101	-	-	58

◆ 연도별 비교(도표, 그래프 등)

구 분	2016	2017	2018	2019	2020
구조장비	4	4	4	4	4
복구장비	17	17	5	619	603
산불진화장비	112	112	198	196	196
기타장비	56	56	95	212	212



☞ 상황 발생 시 즉시 대처할 수 있도록 장비 현행화 수시 추진

다. 인력 지정

[기술인력]

구분	계	토목	건축	환경	전기	가스	통신	화공
인원	652	165	211	110	121	14	13	18

[기능인력]

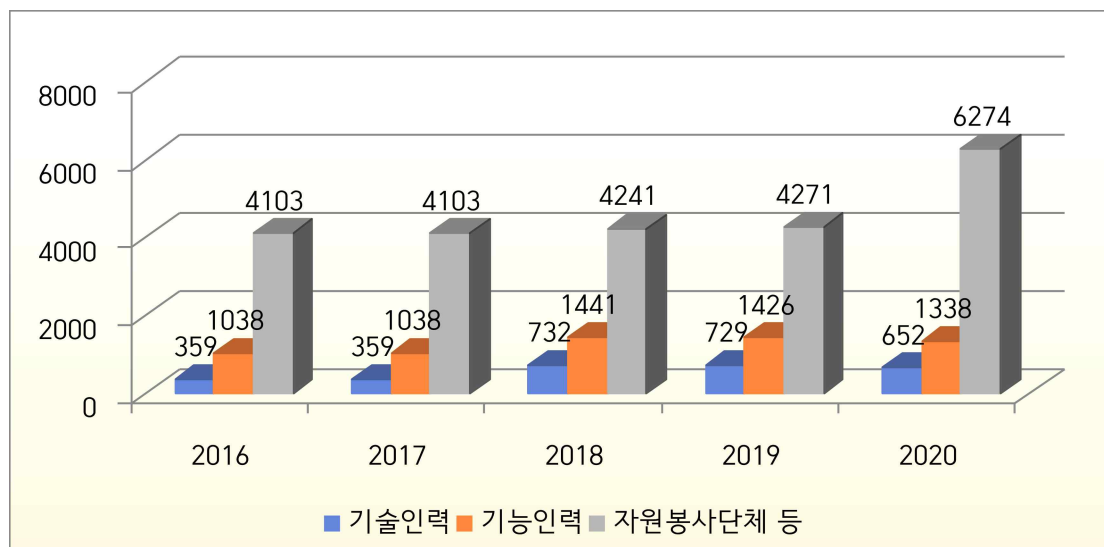
구분	계	전기공	기계공	통신공	착암공	절단공	용접공	철근공
인원	1,338	887	48	31	-	-	372	-

[자원봉사단체, 특수단체 등]

구분	계	특수단체 및 개인					봉사단체 및 개인						
		의용 소방대	산악 구조 대	수중 구조 대	아마추 어 무선 봉사대	기 타	적십자 봉사대	자율 방범 대	해병 전우 회	모범 운전자회	여성단 체협의 회	기타 (새마을회)	
인원	6,274	581	-	-	-	-	250	700	100	95	2,148	2,400	

◆ 연도별 비교(도표, 그래프 등)

구 분	2016	2017	2018	2019	2020
기술인력	359	359	732	729	652
기능인력	1,038	1,038	1,441	1,426	1,338
자원봉사단체, 특수단체 등	4,103	4,103	4,241	4,271	6,274



⑧ 그 밖에 재난을 예방하기 위하여 필요하다고 인정되는 사항

가. 재난관련 법령에 따른 점검·평가 결과

- 점검·평가 결과

점검·평가 명	점검·평가일시	점검·평가 주관기관	점검·평가 결과	비고
여름철 자연재난 사전대비 평가	`20. 4.	전 라 북 도	양 호	
겨울철 자연재난 사전대비 평가	`20. 11.	전 라 북 도	미 흡	
지역안전도 진단	`20. 11.	전 라 북 도	E	

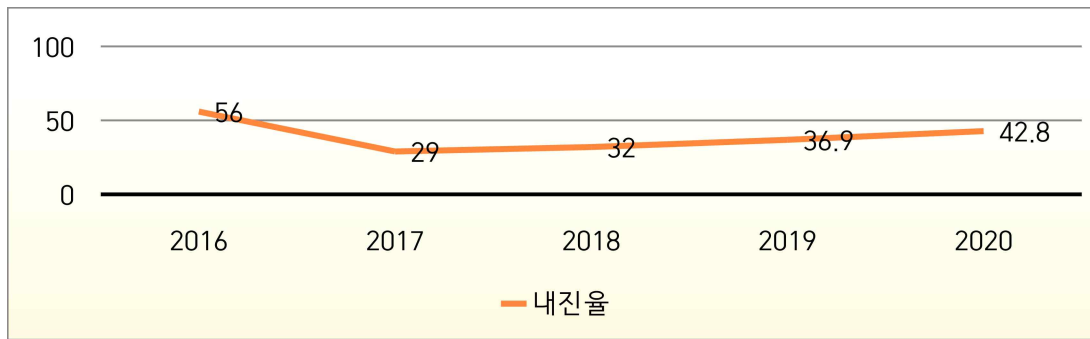
※ 2020년도 국가안전대진단, 재난관리평가, 재난대응 안전한국훈련은
코로나 19 확산 예방을 위하여 미시행

나. 기존 공공시설물 내진보강 추진

시설물별	내진설계 대상(①) (동수, 시설물 수)	내진설계 적용 +내진성능확보+ 내진 보강 실적(②) (전년도 까지)	2019년 내진보강 실적		내진율(%) (②+③)/① ×100
			동수(시설수) (③)	투자사업비 (백만원)	
총계	301	122	7	1,066	42.8
공공건축물	194	60	4	69	30.9
도로시설물 (교량)	62	40	3	997	90
산업단지 폐수종말 처리시설	2	1	-	-	50
수도시설	12	12	-	-	100
어항시설	20	0	-	-	0
매립시설	1	0	-	-	0
하수종말 처리시설	10	9	-	-	90

◇ 기존 공공시설물 내진율 연도별 비교(도표, 그래프 등)

구 분	2016	2017	2018	2019	2020
내진율	56	29	32	36.9	42.8



☞ 내진설계 기준 강화(연면적 500㎡ 이상 ⇒ 200㎡ 이상)에 따른 내진설계 대상 시설물의 증가로 내진율 저조

다. 지진해일 대비 주민대피장소 지정 및 관리

지구별	긴급대피장소 (개소)	표지판(개)				경보 시스템 (개소)
		계	안내 표지판	대피장소 표지판	대피로 표지판	
		해	당	없	음	

※ 해당지역 : 부산, 울산, 강원, 경북

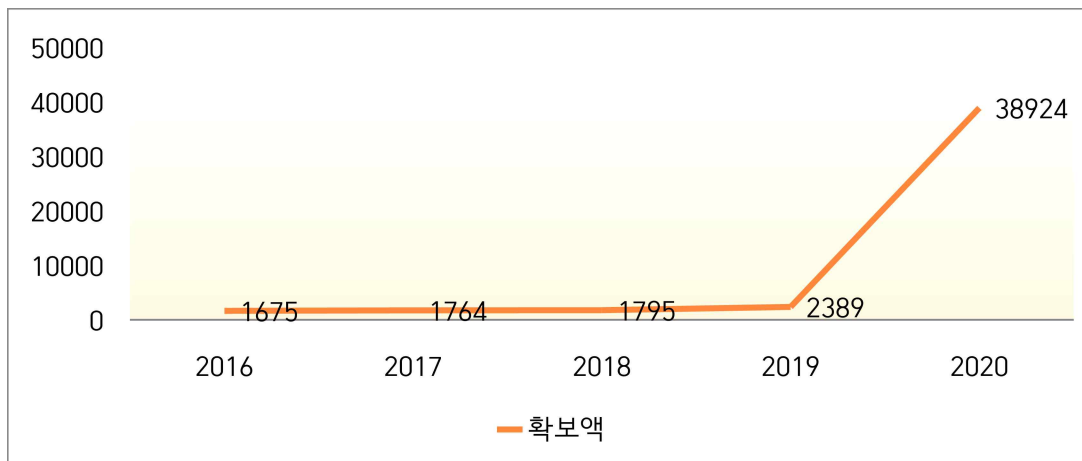
3) 「재난 및 안전관리 기본법」 제67조에 따른 재난관리기금의 적립 현황

[재난관리기금 적립]

법정적립기준	당해연도 확보기준액(①)	확보액(②)	확보율 (①/②×100)
1,701백만원	2,378백만원	38,924백만원	1,636

◆ 연도별 비교(도표, 그래프 등)

구 분		2016	2017	2018	2019	2020
확보액		1,675	1,764	1,795	2,389	38,924
사 용 액	공공분야 재난예방활동	560	637	283	476	757
	재해저감시설 설치 및 보수·보강	-	-	57	-	402
	재난피해시설 응급 복구 및 긴급한 조치	126	116	104	43	71
	긴급구조능력 확충사업	-	-	-	-	
	이주지원 및 주택 임차비용 융자	-	-	-	-	
	재난의 원인분석 및 피해 경감 등을 위한 조사·연구	-	-	-	-	
	재난피해자에 대한 심리적 안정과 사회적응을 위한 상담활동	-	-	-	-	
재난 중 감염병 또는 가축 전염병의 확산방지를 위한 긴급대응 및 응급복구		-	-	-	-	28,913



☞ 군산형 재난기본소득 지급을 위한 기금 확보액 대폭 증대

4) 「재난 및 안전관리 기본법」 제34조의5에 따른 현장조치 행동매뉴얼의 작성·운용 현황

[시군구 행동매뉴얼 작성·운용 등 총괄 현황]

행동매뉴얼 명	소관 국 또는 과	제·개정일자	매뉴얼 주요내용
풍수해재난	안전총괄과	2021. 2	풍수해재난 대응
지진재난		2021. 2	지진재난 대응
대형화산폭발		2021. 2	대형화산폭발 대응
가뭄재난		2021. 2	가뭄재난 대응
댐붕괴		2021. 2	댐붕괴 대응
다중밀집시설 대형화재		2021. 2	다중밀집시설 화재 대응
낙뢰		2021. 2	낙뢰 대응
한파		2021. 2	한파 대응
폭염		2021. 2	폭염 대응
자연우주물체		2021. 2	자연우주물체 대응
적조	항만해양과	2021. 2	적조 대응
대규모 해양오염사고		2021. 2	해양오염사고 대응
내수면 유도선		2021. 2	내수면 유도선사고 대응
조수		2021. 2	조수 대응
산불재난	산림녹지과	2021. 2	산불 대응
산사태		2021. 2	산사태 대응

행동매뉴얼 명	소관 국 또는 과	제·개정일자	매뉴얼 주요내용
유해화학물질 유출사고	환경정책과	2021. 2	유해화학물질 대응
대규모 수질오염 사고		2021. 2	수질오염사고 대응
초미세먼지		2021. 2	초미세먼지 대응
전력분야	새만금에너지과	2021. 2	전력사고 대응
가스분야		2021. 2	가스사고 대응
감염병	보건행정과	2021. 2	감염병 대응
보건의료		2021. 2	보건의료 대응
도로터널사고	건설과	2021. 2	도로터널사고 대응
저수지 붕괴		2021. 2	저수지 붕괴 대응
육상화물운송	교통행정과	2021. 2	육상화물운송 대응
항공기사고		2021. 2	항공기사고 대응
청사위기관리	행정지원과	2021. 1	청사위기관리 대응
해양선박사고	수산진흥과	2021. 2	해양선박사고 대응
식용수분야	수도과	2021. 2	식용수분야 사고 대응
문화재	문화예술과	2021. 2	문화재 사고 대응
공연장 사고		2021. 3	공연장 사고 대응
사업장 대규모 인전사고	산업혁신과	2021. 2	사업장 안전사고 대응
다중밀집건축물 붕괴	주택/건축경관과	2021. 2	다중밀집건축물 대응
가축 질병	농업축산과	2021. 2	가축 질병 대응

[시군구 행동매뉴얼 개정 현황]

행동매뉴얼 명	개정일자	주요 개정내용	비고
군산시 재난유형별 행동매뉴얼	2021. 1.	현행화 및 NDMS 탑재	

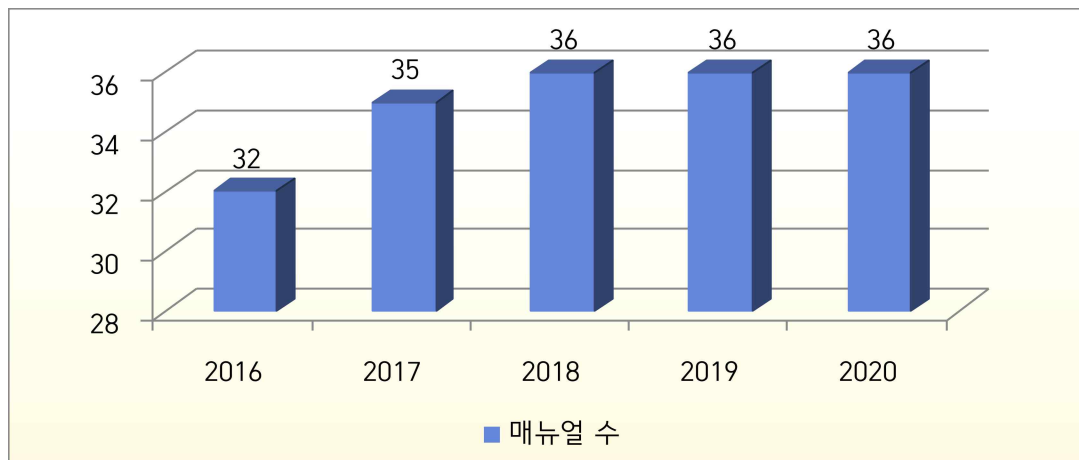
[시군구 행동매뉴얼 숙달 훈련 실시 현황]

행동매뉴얼 명	훈련일시	주요 훈련내용	훈련결과 개선내용	비고
산불재난	4. 5.	산불진화훈련	<ul style="list-style-type: none"> - 국가 재난관리체계 - 안전취약계층 대피 - 긴급재난문자·방송 요청 기준 및 표준문안 반영 	현장

행동매뉴얼 명	훈련일시	주요 훈련내용	훈련결과 개선내용	비고
전력	5. 26.	전력수급 비상상황시 관계기관 대응 훈련	- 국가 재난관리체계 - 안전취약계층 대피	토론
저수지 붕괴	5. 29.	태풍호우로 인한 저수지 일부 붕괴에 따른 대응훈련	- 국가 재난관리체계 - 안전취약계층 대피 - 긴급 동원가능 보유 장비 현황 명시화	토론
식용수분야	6. 10.	산불 및 목재 문화재 화재 대비 훈련	- 국가 재난관리체계 - 안전취약계층 대피	토론
가스	6. 12.	가스공급 중단대비 위기대응 실행기반 훈련	- 국가 재난관리체계 - 안전취약계층 대피	토론
청사위기관리	11. 2.	화재발생시 신고 대피 대피유도, 초기진화, 부상자 구조 등 시청각 자료를 활용한 소방훈련 동영상 시청	- 국가 재난관리체계 - 안전취약계층 대피 - 재난현장 대피명령 위반 행정처분 안내명시	현장
문화재	11. 13.	○ 사제소방시설 활용 관계자 초기 대응 및 진압훈련 ○ 군산소방서와 협조하여 소방시설 점검 및 신속한 대응체계 구축	- 국가 재난관리체계 - 안전취약계층 대피 - 재난 유형별(풍수해, 화재) - 구체적 대피요령 마련	현장

◆ 년도별 비교(도표, 그래프 등)

구 분	2016	2017	2018	2019	2020
매뉴얼 수	32	35	36	36	36



☞ 전년 대비 매뉴얼 수(36개) 변동사항 없음

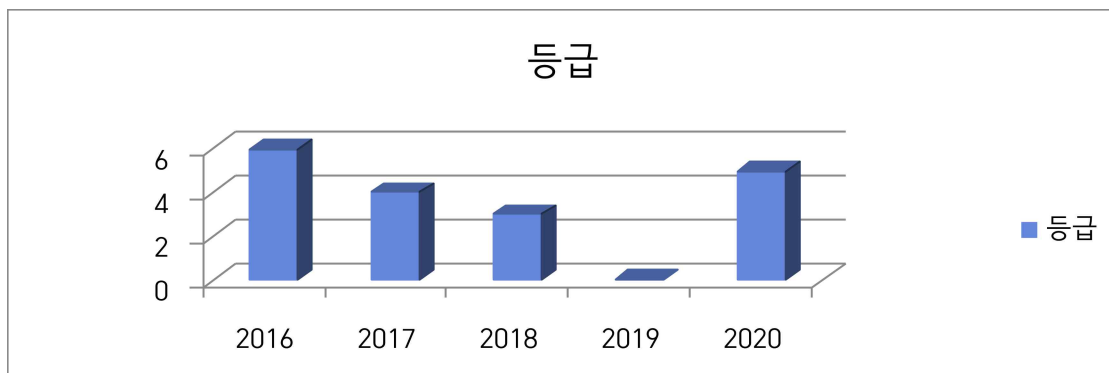
5) 「자연재해대책법」 제75조의2에 따른 지역안전도 진단 결과

[진단분야별 점수]

구 분	예 방	대 응	복 구	등 급(그룹)
진단결과	15	7.25	9	E

◇ 연도별 등급 비교(도표, 그래프 등)

구 분	2016	2017	2018	2019	2020
등 급	6	4	3	-	5(E)



☞ 2019년 제도 개선으로 등급 부여 방식 변경

6) 그 밖에 재난관리를 위하여 시장·군수·구청장이 지역주민에게 알릴 필요가 있다고 인정하는 사항

◎ 군산시 시민안전보험 안내

- 피보험자 : 군산시에 주민등록을 두고 거주하는 모든 시민
- 보험기간 : '21. 2. 20. ~ '22. 2. 19.
- 보장내용 : 폭발, 화재, 붕괴, 산사태 상해사망 및 상해 후유장해 등 13개 항목
- 보험료 : 군산시에서 일괄 납부완료
- 가입절차 : 군산시민 전체 자동가입

♣ 공시 관련 문의사항 및 의견 제출은 군산시 안전총괄과
(담당자 : 장민기, 전화 : 063)454-3845)로 하여 주시기 바랍니다.